



COLONIA SAN ANDRÉS PUEBLO, AZCAPOTZALCO, CIUDAD DE MÉXICO

COLONIA SAN ANDRÉS – PUEBLO, AZCAPOTZALCO, CIUDAD DE MÉXICO

POBLACIÓN TOTAL: 6,284

VIVIENDAS TOTALES: 1,845

FUENTE: censo de población y vivienda 2020.

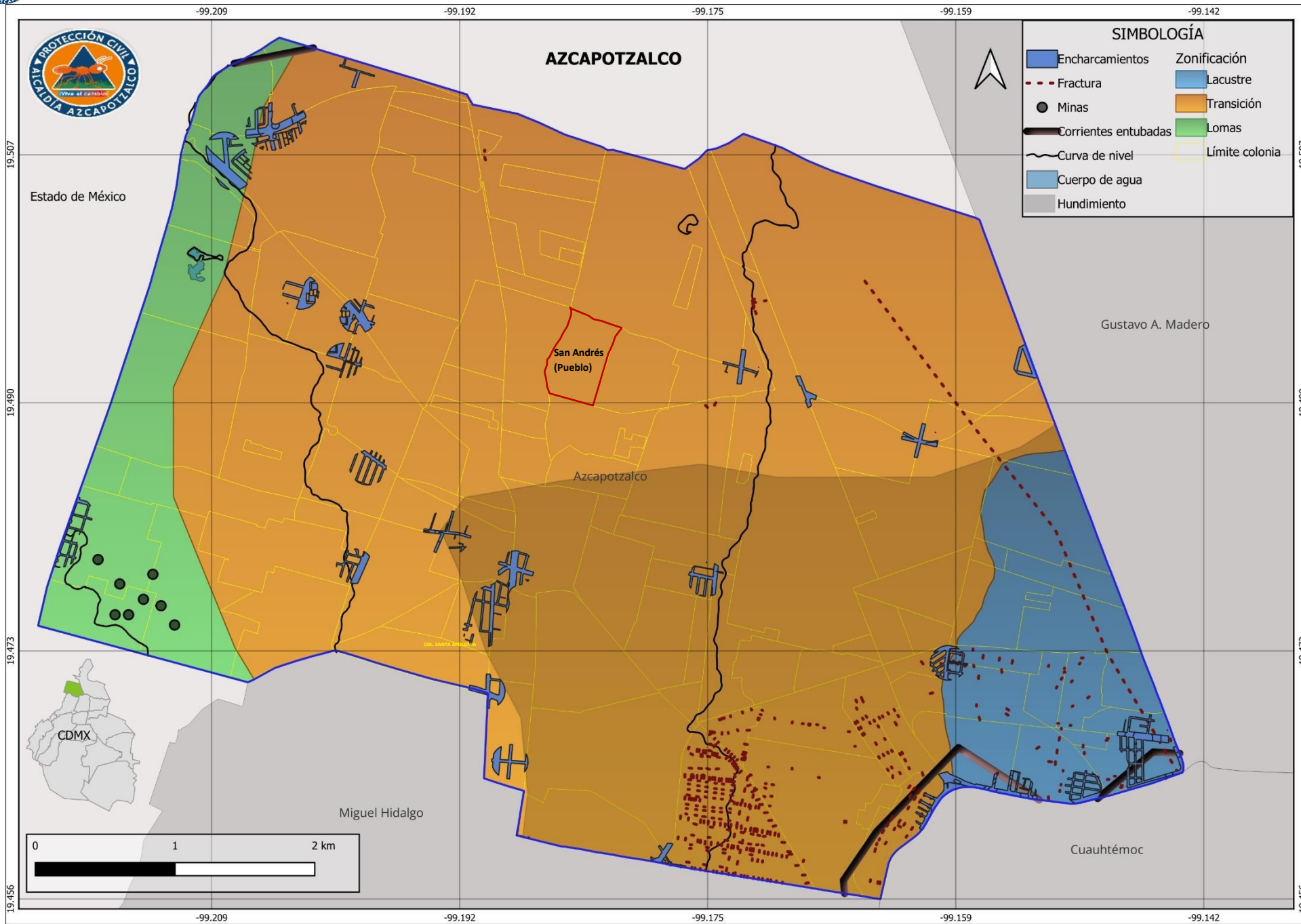


Para consultar información relacionada con tu colonia Ingresar al siguiente QR



<https://azcapotzalco.cd.mx.gob.mx/proteccion-civil/>

COLONIA SAN ANDRÉS PUEBLO, AZCAPOTZALCO, CIUDAD DE MÉXICO






**COLONIA
SAN ANDRÉS (PUEBLO)**

SIMBOLOGÍA

- Rutas y ramales
- Metro UAM Azcapotzalco
- STC- Línea 6
El Rosario - Martín Carrera
- Postes c5
- Límite colonia
- División manzanas



**MAPA INFRAESTRUCTURA Y
EQUIPAMIENTO**





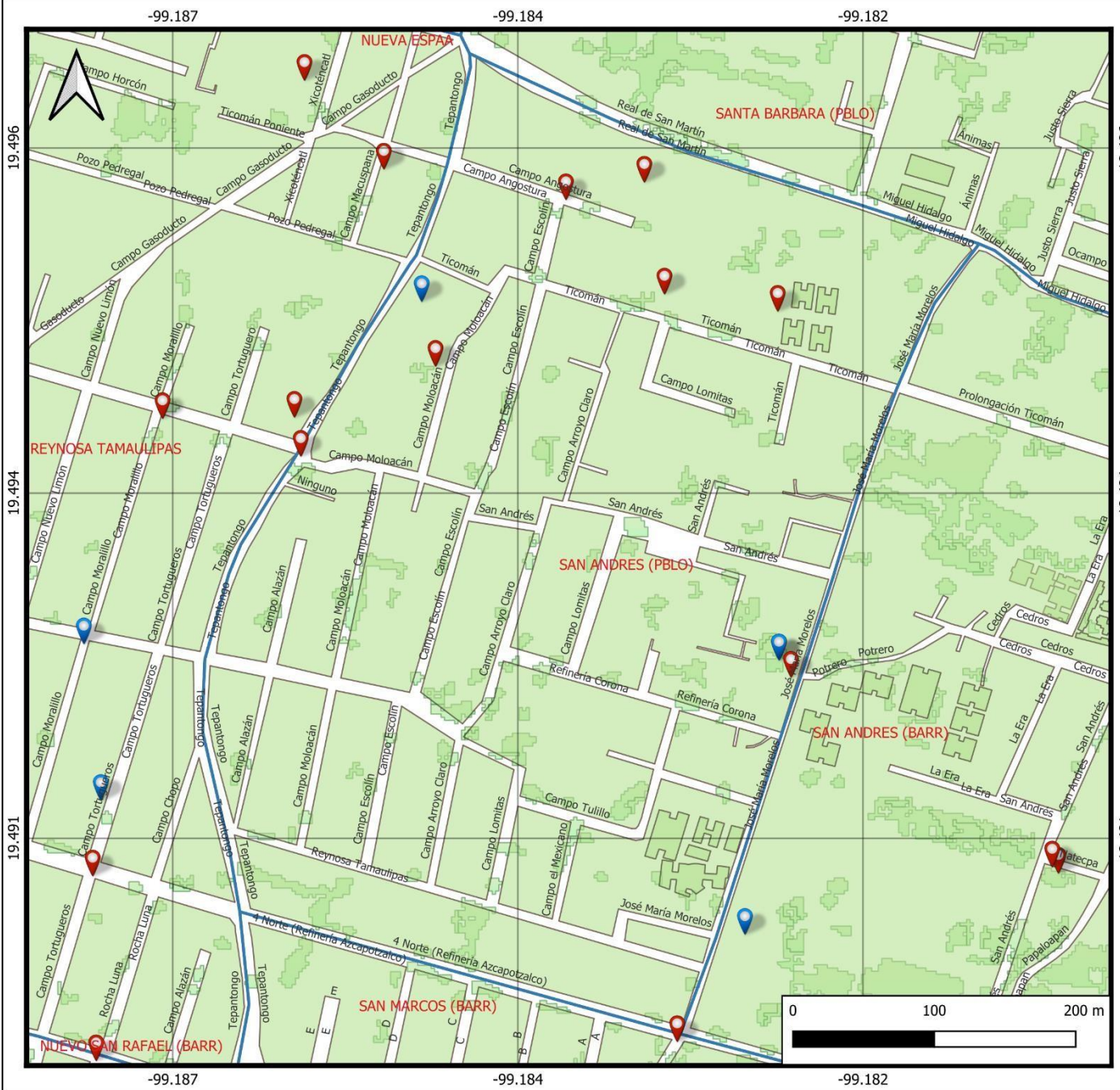
**COLONIA
SAN ANDRÉS (PUEBLO)**

SIMBOLOGÍA

-  Escuelas
-  Religión
-  Salud
-  Mercado
-  Estancia infantil
-  Unidad habitacional
-  Límite colonia
-  División manzanas







**MAPA
SISTEMAS EXPUESTOS**



**COLONIA
SAN ANDRÉS (PUEBLO)**

SIMBOLOGÍA

-  Incidentes urbanos
-  PIPC vigente
-  Límite colonia
-  División manzanas



**MAPA REPORTES
PROTECCIÓN CIVIL**



COLONIA SAN ANDRÉS PUEBLO, AZCAPOTZALCO, CIUDAD DE MÉXICO

SISTEMAS EXPUESTOS

INMUEBLE	NOMBRE DEL SERVICIO
ESCUELAS	ESTADO DE GUANAJUATO HERMINIO KENNY PREESCOLAR HEROES DEL SUR
RELIGIÓN	CAPILLA SAN ANDRES
SALUD	CENTRO DE SALUD REYNOSA
MERCADO PÚBLICO	REYNOSA TAMAULIPAS

RAMALES

LA VILLA - ROSARIO (MICROS)	METRO CUITLÁHUAC REYNOSA SAN PABLO
STC-METRO LÍNEA 6	
EL ROSARIO - MARTÍN CARRERA	ESTACIÓN UAM AZCAPOTZALCO

AGENTES REGULADORES

HOSPITALES	BOMBEROS
U.MED.FAM. NO 40 SIGLO XXI IMSS – 10 METROS	CENTRAL DE BOMBEROS AZCAPOTZALCO – 900 METROS

PIPC REGISTRADO-VIGENTE

RIESGO	FECHA REGISTRO	VIGENCIA	ALIAS	CALLE	COLONIA	POB. FIJA	POB. FLOT
B	29/11/2022	29/11/2024	BODEGA AURRERA EXPRESS TEPANTONGO	TEPANTONGO	SAN ANDRÉS	-	98

REVISIONES TECNICAS

SIN REGISTROS

INCIDENTES URBANOS

FECHA	TAXONOMÍA	CALLE	COLONIA	LESIONADOS	FALLECIDOS	UNIDAD DE APOYO
16/01/2023	SOLICITUD DE AMBULANCIA	TICOMAN No. 23	SAN ANDRES	1	1	PC-AZC-424
23/02/2023	SOLICITUD DE AMBULANCIA	CAMPO ESCOLIN 241	SAN ANDRES	0	0	
25/02/2023	INCENDIO DE BASURA	AV. JOSE MARIA MORELOS	SAN ANDRES	5	0	
26/02/2023	SOLICITUD DE AMBULANCIA	CAMPO ANGOSTURA NO.114	SAN ANDRES	0	1	
25/03/2023	SOLICITUD DE AMBULANCIA	CAMPO LOMITAS Y TICOMAN	SAN ANDRES	1	0	PC-AZC-441



COLONIA SAN ANDRÉS PUEBLO, AZCAPOTZALCO, CIUDAD DE MÉXICO

ANÁLISIS EN EL ATLAS DE RIESGOS DE LA CIUDAD DE MÉXICO- ZONIFICACIÓN GEOTÉCNICA

ZONA II. TRANSICIÓN. EN LA QUE LOS DEPÓSITOS PROFUNDOS SE ENCUENTRAN A 20 M DE PROFUNDIDAD, O MENOS, Y QUE ESTÁ CONSTITUIDA PREDOMINANTEMENTE POR ESTRATOS ARENOSOS Y LIMO ARENOSOS INTERCALADOS CON CAPAS DE ARCILLA LACUSTRE; EL ESPESOR DE ÉSTAS ES VARIABLE ENTRE DECENAS DE CENTÍMETROS Y POCOS METRO

