



**MERCADO JARDIN FORTUNA NACIONAL**



Para consultar información relacionada con tu colonia Ingresar al siguiente QR

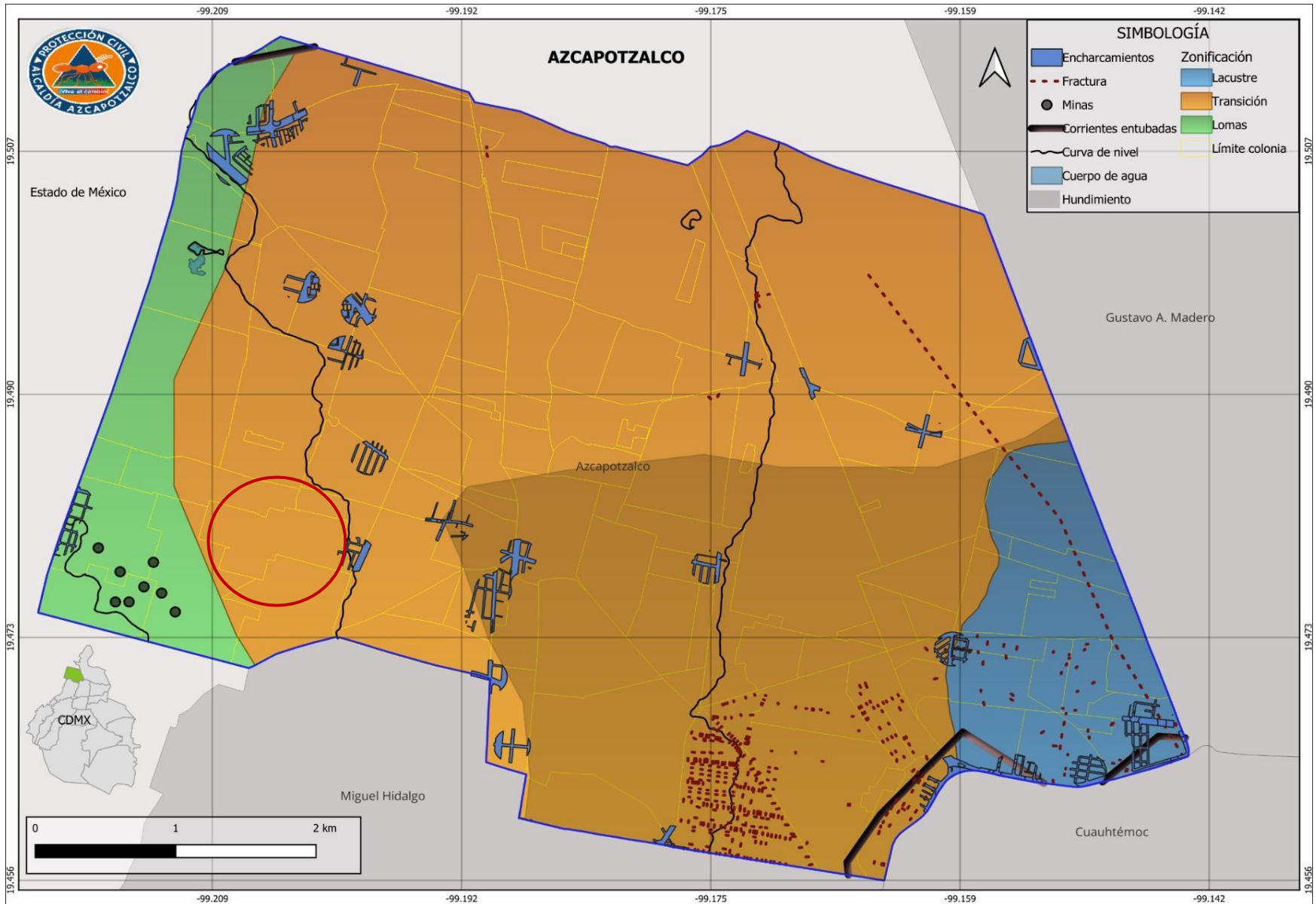


<https://azcapotzalco.cdmx.gob.mx/proteccion-civil/>

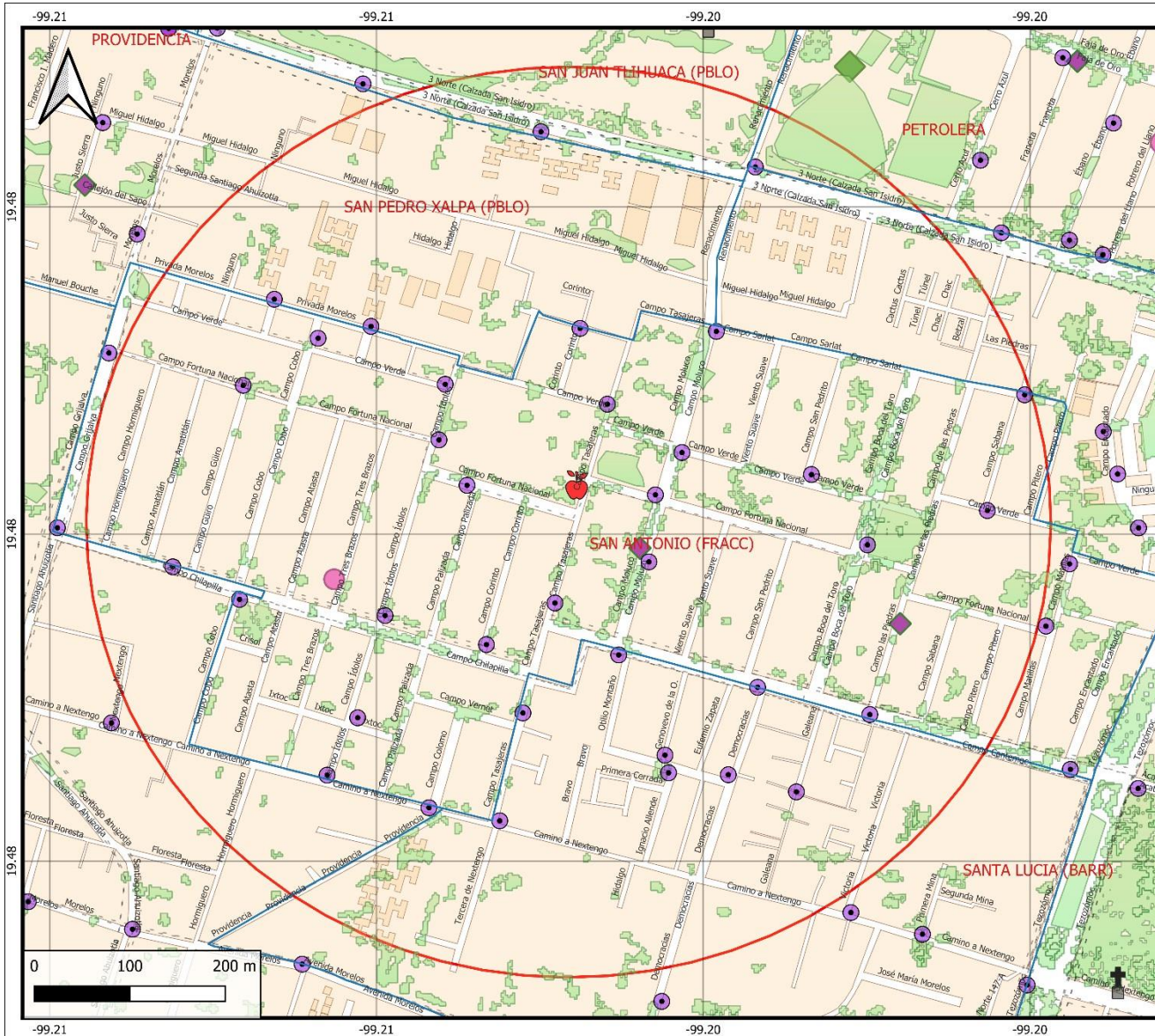
**RECORRIDO ALCALDESA**  
**MAESTRA MARGARITA SALDAÑA HERNÁNDEZ**  
VIERNES 28 DE JULIO 2023

**MERCADO JARDIN FORTUNA NACIONAL**  
DEL MERCADO 228  
CAMPO FORTUNA NACIONAL 78, SAN ANTONIO, AZCAPOTZALCO, 02760 CIUDAD DE MÉXICO  
MERCADO CUENTA CON 71 LOCALES

**Alcaldía Azcapotzalco**  
**Dirección Ejecutiva de la Unidad de Gestión**  
**Integral de Riesgos y Protección Civil**



**Alcaldía Azcapotzalco**  
**Dirección Ejecutiva de la Unidad de Gestión**  
**Integral de Riesgos y Protección Civil**



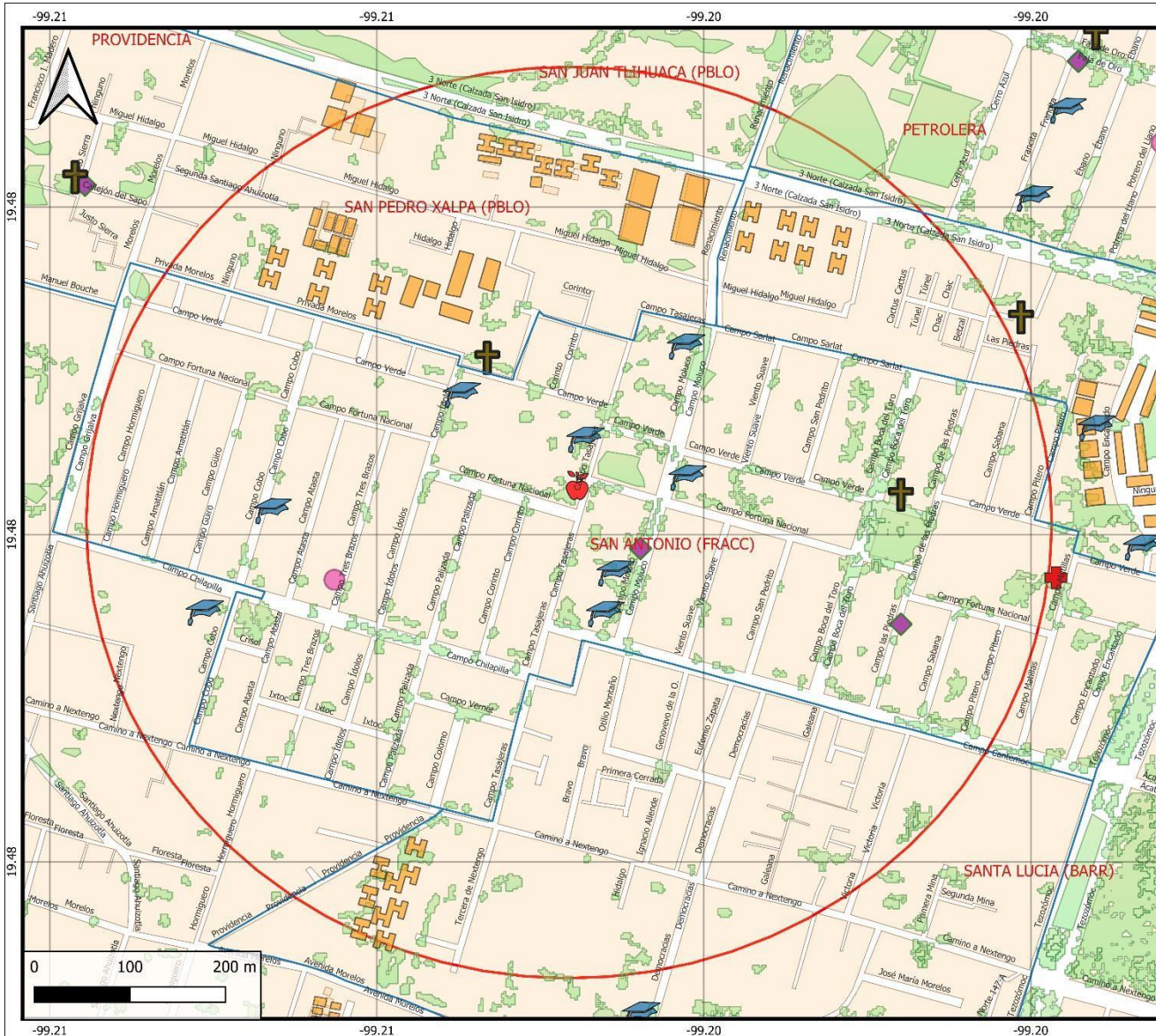
**MERCADO JARDIN FORTUNA NACIONAL**

- SIMBOLOGÍA**
- Rutas y ramales
  - Postes c5
  - Estancia infantil
  - 🍏 Mercado
  - ◆ Asistencia social
  - ✝ Cementerio
  - ▭ División manzanas
  - ▭ Límite colonia



**MAPA INFRAESTRUCTURA Y EQUIPAMIENTO**

**Alcaldía Azcapotzalco**  
**Dirección Ejecutiva de la Unidad de Gestión**  
**Integral de Riesgos y Protección Civil**




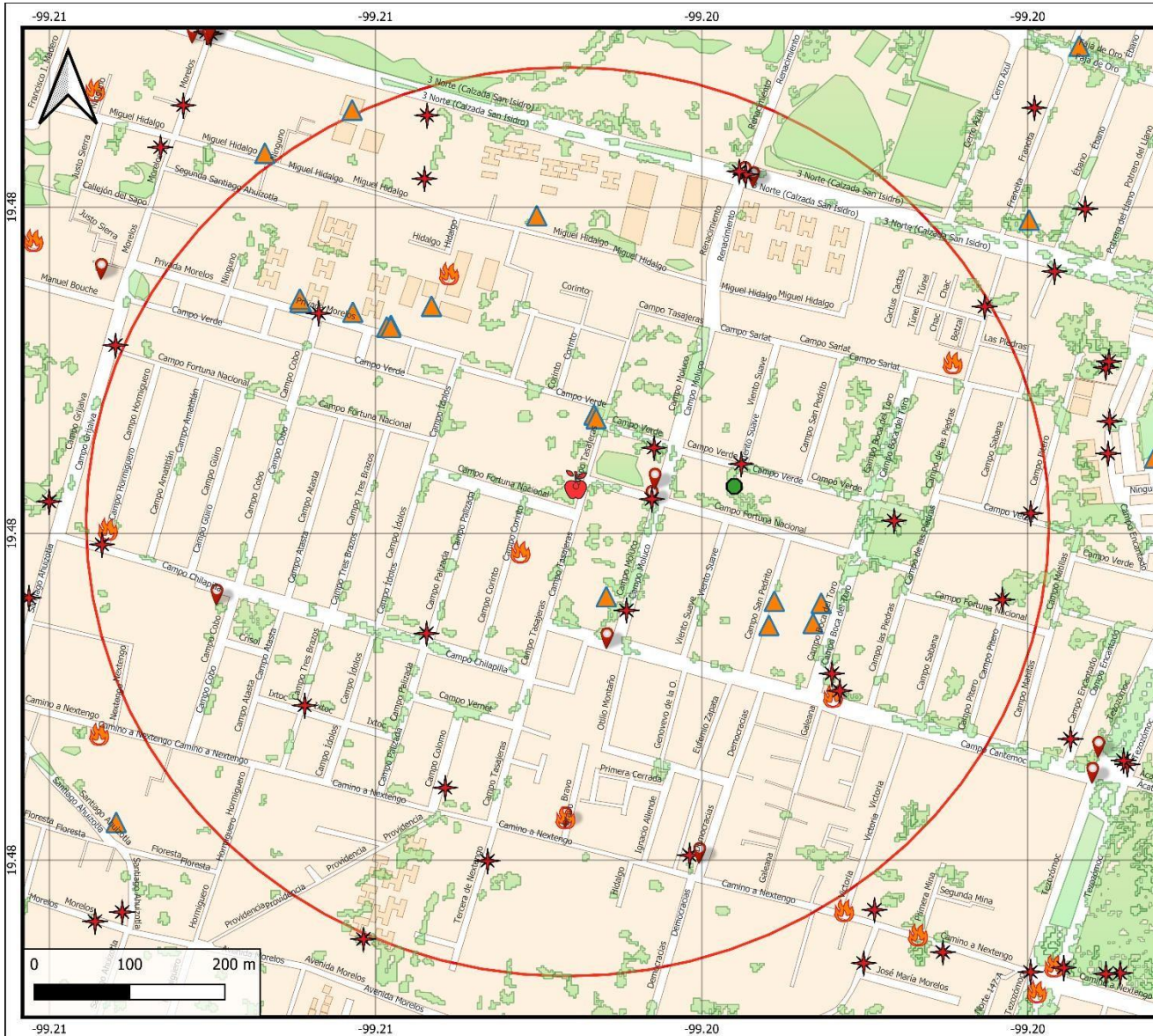
**MERCADO JARDIN FORTUNA NACIONAL**

- SIMBOLOGÍA**
- Escuelas
  - Religión
  - Salud
  - Estancia infantil
  - Mercado
  - Asistencia social
  - Unidad habitacional
  - Límite colonia
  - División manzanas



**MAPA RIESGOS Y VULNERABILIDADES**

Alcaldía Azcapotzalco  
Dirección Ejecutiva de la Unidad de Gestión  
Integral de Riesgos y Protección Civil



MERCADO JARDIN FORTUNA NACIONAL

- SIMBOLOGÍA**
- Incidentes urbanos
  - Fugas / incendios
  - Panal de abejas
  - Clínicos / urbanos
  - Accidentes
  - Revisiones técnicas
  - Límite colonia
  - División manzanas



MAPA REPORTES PROTECCIÓN CIVIL

RIESGOS Y VULNERABILIDADES EN UN RADIO DE 500 METROS	
ESTABLECIMIENTO	NOMBRE
ESCUELAS	CHULAVETE EL NITO AGRARISTA REPUBLICA MEXICANA DIURNA No 108 BERTRAND RUSSEL PETROLEOS MEXICANOS TECNICA 78 ENRIQUE ARTEAGA LUNA MEXITLI COLEGIO JUAN BOSCO
RELIGIÓN	LA IGLESIA DE JESUCRISTO DE LOS SANTOS DE LOS ULTIMOS DIAS PARROQUIA DE SAN ANTONIO DE PADUA
ASISTENCIA SOCIAL	CENTRO DE SERVICIOS COMUNITARIOS SAN ANTONIO COMEDOR PUBLICO SAN ANTONIO

RUTAS Y TRANSPORTE EN UN RADIO DE 500 METROS	
RUTA 23 023 SAN PEDRO AZCAPOTZALCO	RUTA 23 023 METRO CUITLÁHUAC HOSPITAL PEMEX U. H. PETROLEROS

DISTANCIA DE AGENTES REGULADORES EN CASO DE EMERGENCIA	
SALUD	BOMBEROS
CENTRAL NORTE PETROLEOS MEXICANOS 600 M	ESTACIÓN COMANDANTE AGUSTÍN PÉREZ MARTÍNEZ 3 KM

REVISIONES TECNICAS REALIZADAS EN 2023 EN UN RADIO DE 500 METROS				
NOMBRE	CALLE	COLONIA	FECHA DE REVISIÓN	RIESGO
UNIDAD HABITACIONAL	MIGUEL HIDALGO	SAN PEDRO XALPA	27/01/2023	MEDIO
ESCUELA	CAMPO VERDE S/N	SAN ANTONIO	26/02/2023	MEDIO
UNIDAD HABITACIONAL	2da CERRADA DE MORELOS	PUEBLO SAN PEDRO XALPA	28/02/2023	MEDIO
ESCUELA PRIMARIA	TASAJEROS S/N	SAN ANTONIO	08/05/2023	BAJO
ESCUELA PRIMARIA	CAMPO MALUCO S/N	SAN ANTONIO	08/05/2023	BAJO
CASA HABITACION	CAMPO BOCA DEL TORO	SAN ANTONIO	06/06/2023	ALTO
CASA HABITACION	CAMPO BOCA DEL TORO	SAN ANTONIO	08/06/2023	ALTO
CASA HABITACION	CAMPO SAN PEDRITO	SAN ANTONIO	08/06/2023	ALTO
CASA HABITACION	CAMPO SAN PEDRITO	SAN ANTONIO	08/06/2023	ALTO
UNIDAD HABITACIONAL	SEGUNDA PRIVADA DE MORELOS	SAN PEDRO XALPA	16/06/2023	ALTO

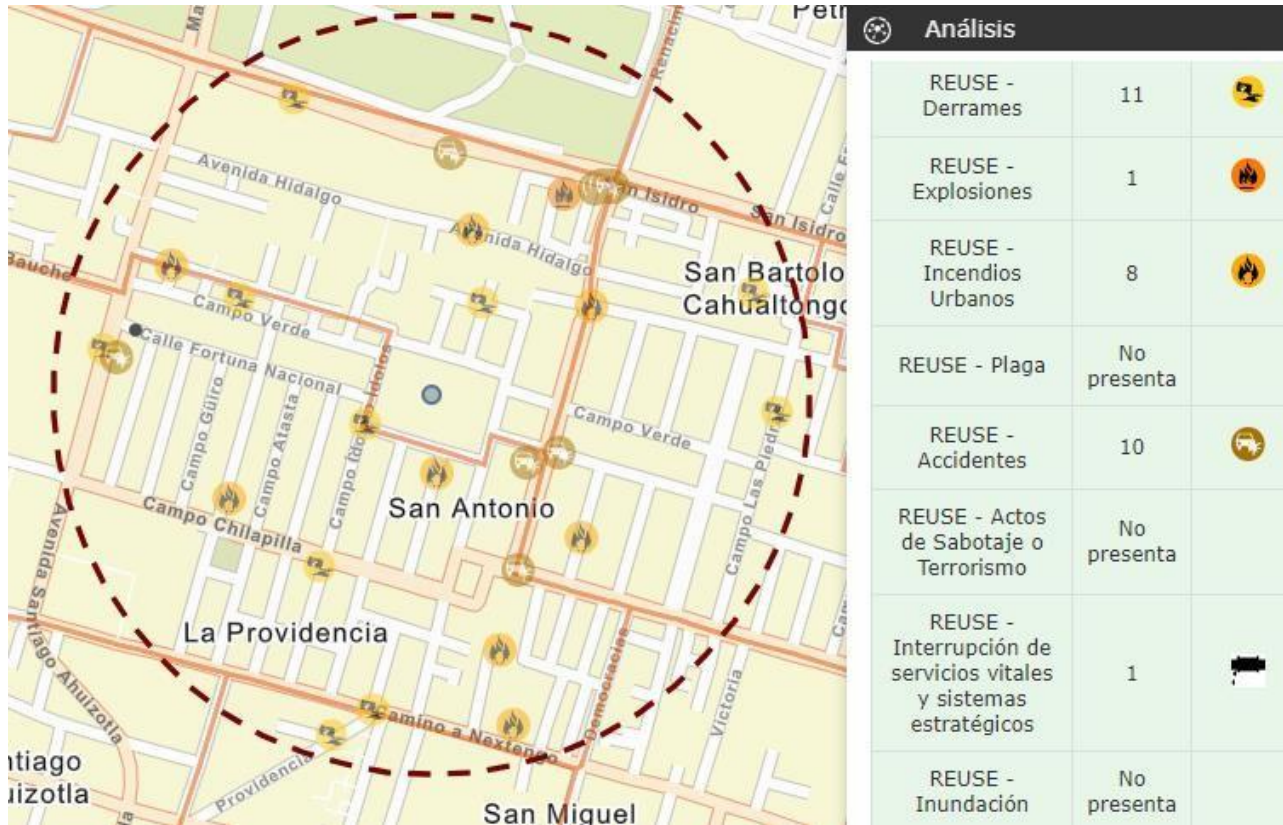
REVISIONES TECNICAS REALIZADAS EN 2023 EN UN RADIO DE 500 METROS				
NOMBRE	CALLE	COLONIA	FECHA DE REVISIÓN	RIESGO
UNIDAD HABITACIONAL	SEGUNDA PRIVADA DE MORELOS 8 E	SAN PEDRO XALPA	16/06/2023	ALTO
UNIDAD HABITACIONAL	SEGUNDA PRIVADA DE MORELOS 8 E	SAN PEDRO XALPA	15/06/2023	ALTO
UNIDAD HABITACIONAL	SEGUNDA PRIVADA DE MORELOS 08 B0	SAN PEDRO XALPA	15/06/2023	ALTO
UNIDAD HABITACIONAL	SEGUNDA PRIVADA DE MORELOS 08 B	SAN PEDRO XALPA	15/06/2023	MEDIO
UNIDAD HABITACIONAL	SEGUNDA PRIVADA DE MORELOS 08 E	SAN PEDRO XALPA	22/06/2023	MEDIO
UNIDAD HABITACIONAL	SEGUNDA PRIVADA DE MORELOS 08 E	SAN PEDRO XALPA	21/06/2023	ALTO
UNIDAD HABITACIONAL	SEGUNDA PRIVADA DE MORELOS 08 D	SAN PEDRO XALPA	20/06/2023	ALTO

INCIDENTES URBANOS ATENDIDOS EN 2023 EN UN RADIO DE 500 METROS					
FECHA	DESCRIPCIÓN	CALLE	COLONIA	LESIONADOS	FALLECIDOS
01/01/2023	FUGA EN AUTOTANQUES DE GAS L.P.	SEGUNDA PRIVADA DE MORELOS	SAN PEDRO XALPA	0	0
16/01/2023	ACCIDENTES EN VEHÍCULOS PARTICULARES	CAMPO MOLUCO Y CAMPO FORTUNA	SAN ANTONIO	1	0
19/01/2023	ACCIDENTES EN VEHÍCULOS PARTICULARES	EJE 3 NORTE Y SAN ISIDRO	PROVIDENCIA	1	0
20/01/2023	SOLICITUD DE AMBULANCIA	CAMPO CHILAPILLA Y CAMPO PALIZADA	SAN ANTONIO	1	0
23/01/2023	CORTO CIRCUITO EN CABLEADO AEREO	HUITZILIHUITL Y ACAMAPICHTLI	LA PRECIOSA	0	0
30/01/2023	CAÍDA DE ÁRBOLES Y/O RAMAS	CAMPO VERDE Y CAMPO VIENTO SUAVE	SAN ANTONIO	1	0
10/02/2023	CAÍDA DE ÁRBOLES Y/O RAMAS	CAMINO A NEXTENGO Y CAMPO COLOMO	SAN MIGUEL AMANTLA	0	0
14/02/2023	CAÍDA DE ÁRBOLES Y/O RAMAS	CAMINO A NEXTENGO	SAN MIGUEL AMANTLA	0	0
14/02/2023	ACCIDENTES EN VEHÍCULOS PARTICULARES	SAN ISIDRO Y RENACIMIENTO	PETROLERA	2	0
15/02/2023	FUGA EN CILINDROS PORTÁTILES DE GAS L.P.	CAMPO VERDE Y CAMPO LAS PIEDRAS	SAN ANTONIO	0	0
18/02/2023	SOLICITUD DE AMBULANCIA	AVENIDA MIGUEL HIDALGO	SAN PEDRO XALPA	2	0
27/02/2023	CABLES CAÍDOS	CAMPO MOLUCO	PETROLERA	0	0
02/03/2023	EXPLOSIÓN EN CASA HABITACIÓN	CAMINO A NEXTENGO	SAN MIGUEL AMANTLA	2	0
27/03/2023	CAÍDA DE ÁRBOLES Y/O RAMAS	CAMPO TRES BRAZOS Y IXTOC	SAN ANTONIO	0	0
28/03/2023	FUGA EN CILINDROS PORTÁTILES DE GAS L.P.	CAMPO HORMIGUERO Y CAMPO CHILAPILLA	SAN ANTONIO	0	0
06/04/2023	SOLICITUD DE AMBULANCIA	CAMPO PITERO Y CAMPO VERDE	SAN ANTONIO	1	0
15/04/2023	ACCIDENTES EN VEHÍCULOS PARTICULARES	CAMPO CANTEMOC Y CAMPO MOLUCO	SAN ANTONIO	1	0
21/04/2023	CAÍDA DE ÁRBOLES Y/O RAMAS	CAMPO VERDE Y CAMPO MOLUCO	SAN ANTONIO	0	0
22/04/2023	SOLICITUD DE AMBULANCIA	EJE 3 NORTE Y RENACIMIENTO	SAN PEDRO XALPA	1	0
02/05/2023	INCENDIO EN VEHÍCULOS PARTICULARES	CAMPO CANTEMOC	SAN ANTONIO	0	0
19/05/2023	ACCIDENTES EN MOTOCICLETA O BICICLETA	CAMINO A NEXTENGO Y DEMOCRACIAS	SAN MIGUEL AMANTLA	0	0
02/06/2023	SOLICITUD DE AMBULANCIA	CAMPO MOLUSCO	SAN ANTONIO	1	0

INCIDENTES URBANOS ATENDIDOS EN 2023 EN UN RADIO DE 500 METROS					
FECHA	DESCRIPCIÓN	CALLE	COLONIA	LESIONADOS	FALLECIDOS
03/06/2023	FUGA EN CILINDROS PORTÁTILES DE GAS L.P.	CAMPO CORINTO	SAN ANTONIO	0	0
28/06/2023	ABEJAS	CAMPO VIENTO SUAVE	SAN BARTOLO CUAHUALTONGO	0	0

ANÁLISIS EN EL ATLAS DE RIESGOS DE LA CIUDAD DE MÉXICO- ZONIFICACIÓN GEOTÉCNICA

ZONA II. TRANSICIÓN. EN LA QUE LOS DEPÓSITOS PROFUNDOS SE ENCUENTRAN A 20 M DE PROFUNDIDAD, O MENOS, Y QUE ESTÁ CONSTITUIDA PREDOMINANTEMENTE POR ESTRATOS ARENOSOS Y LIMO ARENO





**Alcaldía Azcapotzalco**  
**Dirección Ejecutiva de la Unidad de Gestión**  
**Integral de Riesgos y Protección Civil**

**IDENTIFICACIÓN Y ANÁLISIS DE RIESGOS INTERNOS**  
NOMBRE DEL MERCADO: JARDÍN FORTUNA NACIONAL-  
228 NIVEL DE RIESGO: ALTO.

**DATOS GENERALES DEL INMUEBLE.**

DERIVADO DEL PROGRAMA INTERINSTITUCIONAL 2020, DE REVISIÓN DE MERCADOS, SE REALIZÓ LA INSPECCIÓN TÉCNICA, EN MATERIA DE RIESGO, DEL MERCADO JARDÍN FORTUNA NACIONAL, UBICADO EN CALLE CAMPO FORTUNA NACIONAL, ENTRE CAMPO VERDE Y CAMPO TASAJERA, COLONIA AMPLIACIÓN PETROLERA, ALCALDÍA AZCAPOTZALCO. REALIZÁNDOSE VISITA LOCAL POR LOCAL (71) Y LA CONSULTA A LA INFORMACIÓN CONTENIDA EN ATLAS DE RIESGOS DE LA CIUDAD DE MÉXICO, A FIN DE EMITIR LA PRESENTE OPINIÓN TÉCNICA DE INDICADORES DE RIESGO EN MATERIA DE PROTECCIÓN CIVIL.

EL MERCADO ESTÁ CONFORMADO POR 7 ESTRUCTURAS INDEPENDIENTES, DE CONCRETO Y LOSA DE CONCRETO. EL TECHO DE LOS LOCALES SE CONFORMA POR CUBIERTA TIPO INDUSTRIAL A BASE DE PERFIL DE ACERO. EL MERCADO SE ENCUENTRA AL AIRE LIBRE. NO SE OBSERVARON AFECTACIONES EN ELEMENTOS ESTRUCTURALES.

**INSTALACIONES ELÉCTRICAS.**

DEL TOTAL DE LOS 44 LOCALES EN USO SE TIENE COMO RESULTADO QUE UN LOCAL ES DE BAJO RIESGO (2%), 9 LOCALES SON DE MEDIANO RIESGO (21%), 34 LOCALES SON DE ALTO RIESGO (77%) Y 27 LOCALES CERRADOS. EL RIESGO PREVALECE EN CABLEADO EXPUESTO E IMPROVISADO, ELEMENTOS DE CONTROL SIN FIJACIÓN, TALES COMO INTERRUPTORES, CONTACTOS, APAGADORES, ETC., CONTACTOS ELÉCTRICOS SOBRECARGADOS, INTERRUPTORES Y CENTROS DE CARGA SIN IDENTIFICAR, OBSTRUIDOS Y EN DIFÍCIL ACCESO, APARATOS ELÉCTRICOS DE ALTO CONSUMO CONECTADOS A MULTICONTACTOS EN INSTALACIONES PROVISIONALES CON EVIDENCIA DE CORTO CIRCUITO, ACCESORIOS ELÉCTRICOS DAÑADOS COMO TAPAS, CONTACTOS, CANALETAS, TUBERÍAS, ETC. RESPECTO A

**INSTALACIONES DE GAS.**

DEL TOTAL DE LOS 44 LOCALES EN USO, 7 QUE ES EL 16% USAN GAS LP UN LOCAL ES DE BAJO RIESGO (14%), 3 LOCALES SON DE MEDIO RIESGO (43%) Y 3 SON DE ALTO RIESGO, YA QUE TIENEN TANQUES ESTACIONARIOS Y/O PORTÁTILES, EL RIESGO PREVALECE EN FALTA DE VÁLVULAS DE CIERRE DE TUBERÍA DE GAS, FALTA DE SEÑALIZACIÓN DE VÁLVULAS DE CIERRE E IDENTIFICACIÓN DE TUBERÍAS DE GAS LP ASÍ COMO DEL SENTIDO DE FLUJO, TUBERÍAS DE GAS A MENOS DE 10 CM DE INSTALACIONES ELÉCTRICAS, DISTANCIA MENOR A 3 METROS ENTRE LA FUENTE DE IGNICIÓN Y LOS CILINDROS PORTÁTILES.

NO CUENTA CON SALIDAS DE EMERGENCIA, SEÑALIZACIÓN, ALARMA CONTRA INCENDIO, DETECTORES DE HUMO, NO CUENTAN CON GABINETES, LOS EXTINTORES QUE TIENEN NO SON SUFICIENTES PARA TODO EL MERCADO, NO CUENTA CON HIDRANTES, TOMA SIAMESA, SEÑALIZACIÓN DE PUNTOS DE REUNIÓN, NO ESTÁN SEÑALIZADAS LAS ZONAS DE MENOR RIESGO, NO CUENTA CON RECEPTORES DE ALERTA SÍSMICA, NO CUENTAN CON EQUIPO DE SEGURIDAD PERSONAL, LÁMPARAS DE EMERGENCIA, EQUIPO CONTRA INCENDIOS, EQUIPO DE PRIMEROS AUXILIOS, PROGRAMA INTERNO DE PROTECCIÓN CIVIL, SERVICIOS DE EMERGENCIA, PROTOCOLOS DE ACTUACIÓN, PLAN DE MANEJO DE ARBOLADO, DICTAMEN ESTRUCTURAL, ÁREA PARA ALMACENAMIENTO DE SUSTANCIAS PELIGROSAS.

**PLAN DE REDUCCIÓN DE RIESGO.**

IMPLEMENTAR EL PROGRAMA INTERNO DE PROTECCIÓN CIVIL DE CONFORMIDAD A LOS TÉRMINOS DE REFERENCIA PARA LA ELABORACIÓN DE PROGRAMAS INTERNOS DE PROTECCIÓN CIVIL LA LEY DE GESTIÓN INTEGRAL DE RIESGOS Y PROTECCIÓN CIVIL DE LA CIUDAD DE MÉXICO.

COLOCAR EXTINTORES VIGENTES, HIDRANTES EN LOS ACCESOS, DETECTORES DE HUMO PRINCIPALMENTE EN LOS LOCALES QUE OCUPAN GAS LP, ASÍ COMO SU RESPECTIVA SEÑALIZACIÓN Y AQUELLOS ELEMENTOS PREVENTIVOS MÍNIMOS NECESARIOS COMO LO INDICA LA NOM-002-STPS-2010 CONDICIONES DE SEGURIDAD-PREVENCIÓN CONTRA INCENDIOS EN LOS CENTROS DE TRABAJO. DELIMITAR Y RESPETAR LA DIMENSIÓN ESTABLECIDA DE LOS LOCALES COMERCIALES PARA LIBERAR DE OBSTRUCCIONES LAS RUTAS DE EVACUACIÓN, CIRCULACIONES Y SALIDAS DE EMERGENCIA CON EL OBJETO DE REALIZAR UNA EVACUACIÓN EFICIENTE DEL SITIO ANTE UNA SITUACIÓN DE EMERGENCIA.

**SEGURIDAD DE OPERACIONAL DE INSTALACIONES ELÉCTRICAS**

REALIZAR EL PROYECTO INTEGRAL EN MATERIA DE ELECTRICIDAD DONDE SE ESTABLEZCAN LAS ACCIONES CORRECTIVAS A EJECUTAR EN LA INSTALACIÓN ELÉCTRICA EN GENERAL, MEDIANTE SUSTITUCIÓN Y/O RETIRO DE MATERIALES QUE SE ENCUENTREN DETERIORADOS; ADEMÁS SE DEBERÁ CONFINAR EL CABLEADO ELÉCTRICO Y DE MANERA PERMANENTE, SE DEBERÁ REALIZAR MANTENIMIENTO PREVENTIVO CONSIDERANDO LA RESTITUCIÓN DE TAPAS, LUMINARIAS, INTERRUPTORES, ASÍ COMO COLOCAR SEÑALIZACIÓN REFERENTE AL RIESGO ELÉCTRICO CONFORME A LA NORMATIVIDAD APLICABLE.

**SEGURIDAD DE OPERACIÓN DE INSTALACIONES DE GAS NATURAL Y/O LP**

RETIRAR O REUBICAR TODA AQUELLA INSTALACIÓN DE GAS LP QUE ESTÉ CERCA DE FUENTES DE CALOR. IDENTIFICAR LAS INSTALACIONES DE GAS LP, CON LA CROMÁTICA CORRESPONDIENTE, SEÑALAR SENTIDO DEL FLUJO; REALIZAR EL MANTENIMIENTO O SUSTITUCIÓN DE VÁLVULAS DE CIERRE DAÑADAS (SEGÚN CORRESPONDA); DE MANERA PREVENTIVA RETIRAR SARRO Y ACUMULACIÓN DE GRASA EN LAS TUBERÍAS DE CONFORMIDAD CON LO ESTABLECIDO EN LA NOM-004-SEDG-2004, INSTALACIONES DE APROVECHAMIENTO DE GAS LP DISEÑO Y CONSTRUCCIÓN. POR ÚLTIMO, CONSIDERANDO QUE LA ALCALDÍA AZCAPOTZALCO, ASÍ COMO LA UNIDAD DE GESTIÓN INTEGRAL DE RIESGOS CUENTAN CON PLENITUD DE JURISDICCIÓN Y SON LAS AUTORIDADES COMPETENTES, DE PRIMERA INSTANCIA DE RESPUESTA EN MATERIA DE PROTECCIÓN CIVIL Y SON QUIENES DEBERÁN DAR EL SEGUIMIENTO Y ASESORAMIENTO CORRESPONDIENTE, CON EL FIN DE QUE SEAN EJECUTADAS, LAS ACCIONES PREVENTIVAS Y CORRECTIVAS AQUÍ SEÑALADAS, ASÍ COMO LAS MEDIDAS DE SEGURIDAD NECESARIAS QUE LA PROPIA ALCALDÍA IDENTIFIQUE, EN CONJUNTO CON LA ADMINISTRACIÓN DEL MERCADO.

LA INFORMACIÓN DEL ANÁLISIS DE RIESGOS INTERNOS HA SIDO PROPORCIONADA POR LA JU.D. DE PREVENCIÓN Y CAPACITACIÓN, JOSÉ ASUNCIÓN GARCÍA VALLE