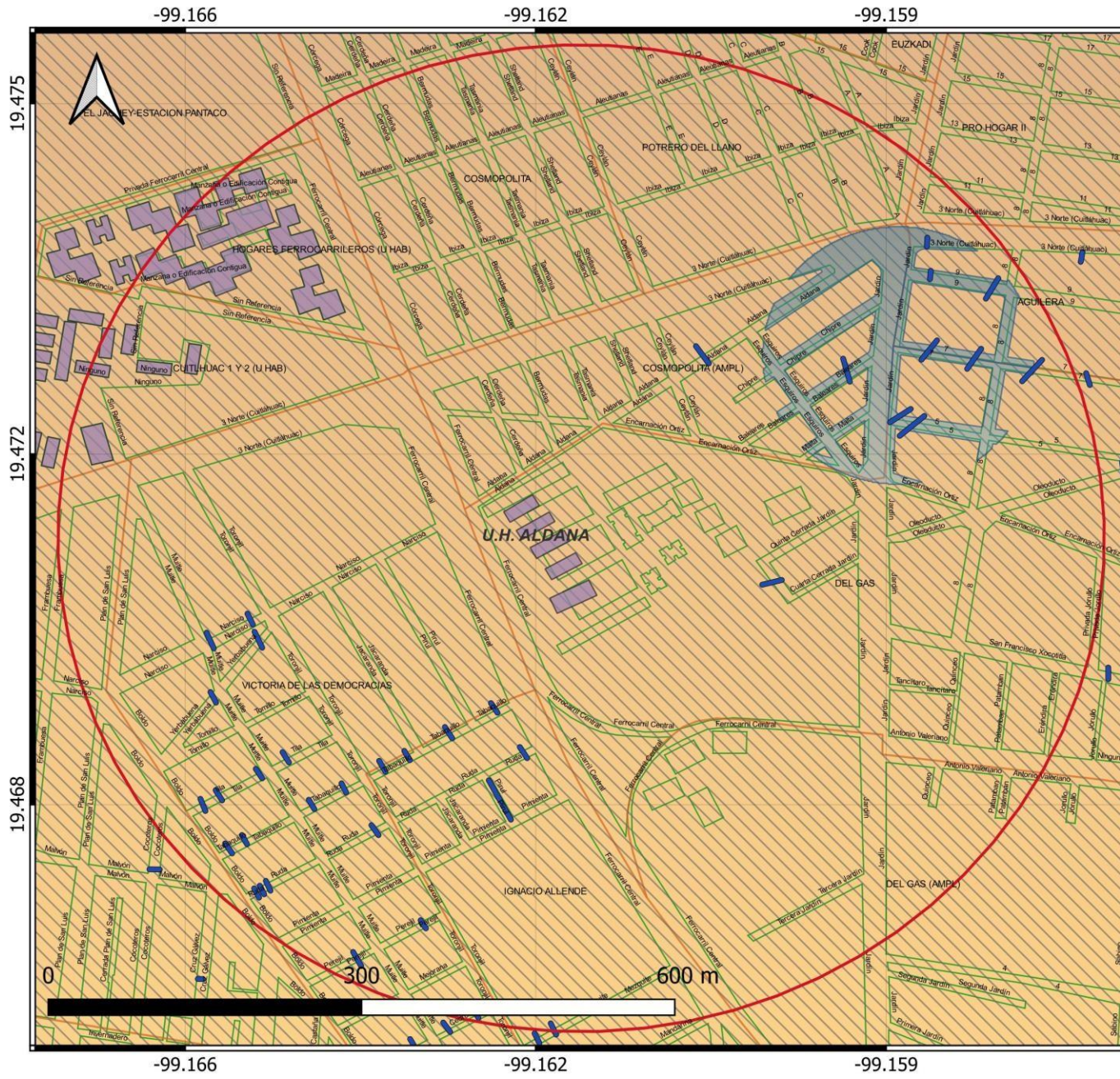


Para consultar información relacionada con tu colonia Ingresar al siguiente QR



<https://azcapotzalco.cdmx.gob.mx/proteccion-civil/>



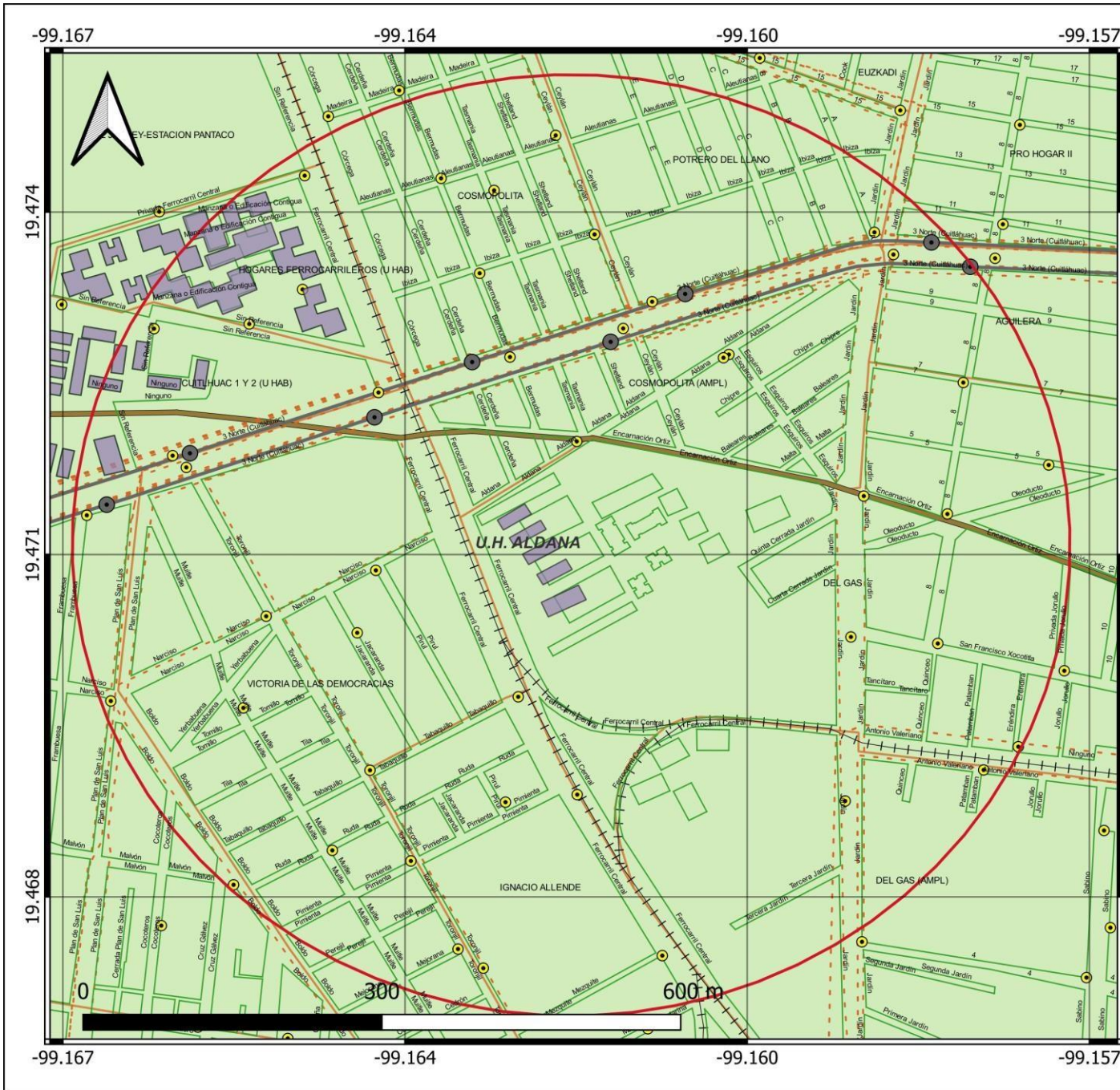
**U.H. ALDANA**

**SIMBOLOGÍA**

- Radio de 500 metros
- Unidad Habitacional
- fracturas
- Encharcamientos
- hundimientos
- Límite colonias
- Zona geotécnica
- Zona II. Transición
- Vialidades



**MAPA BASE**



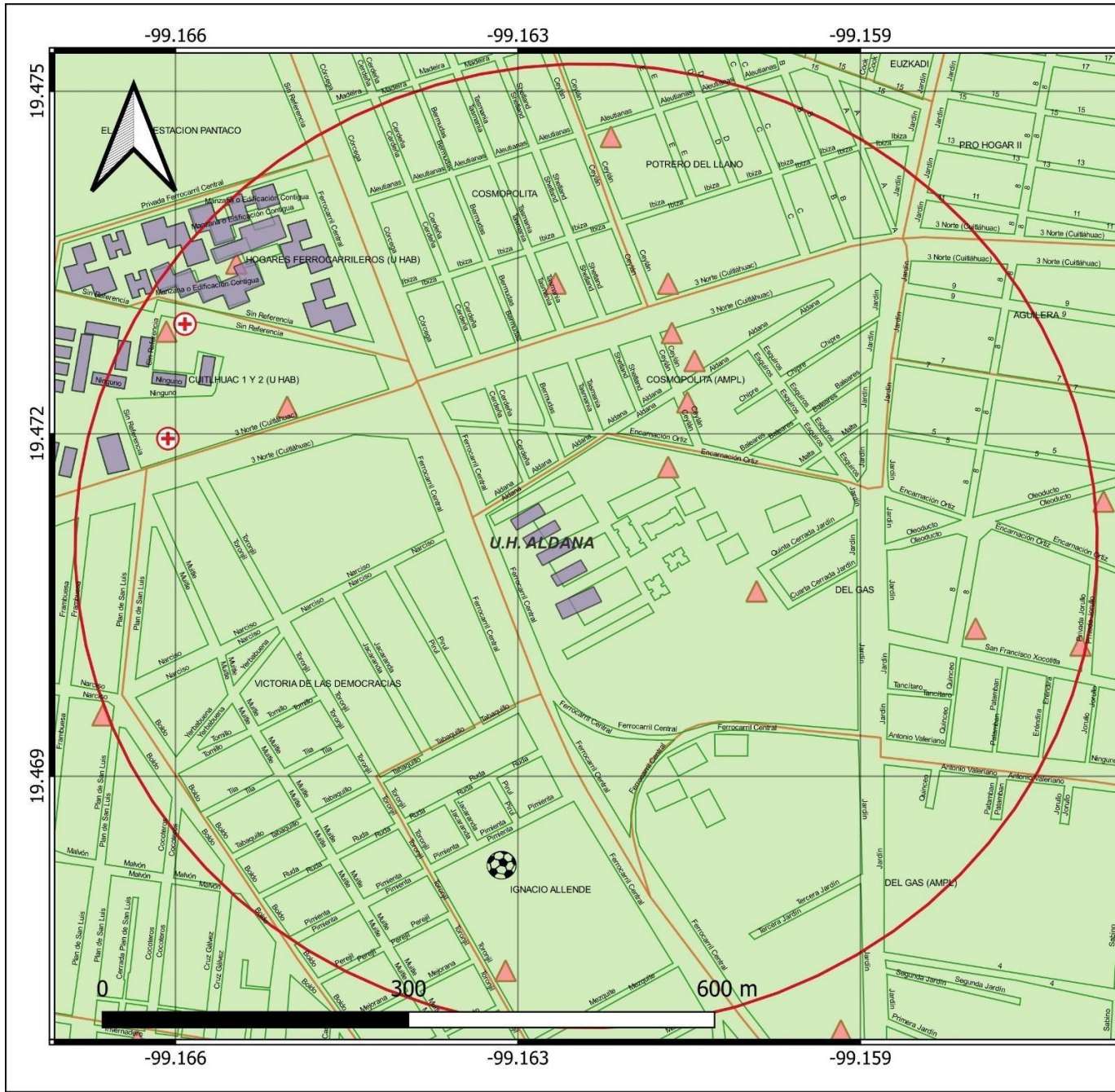
## U.H. ALDANA

### SIMBOLOGÍA

- Radio 500 metros
- Unidad Habitacional
- Postes C5
- STE Trolebus-Paradas
- STE Trolebus-Línea
- Vialidades
- Ramales
- Líneas de transmisión
- Vía ferrea
- Límite colonias



## MAPA - INFRAESTRUCTURA



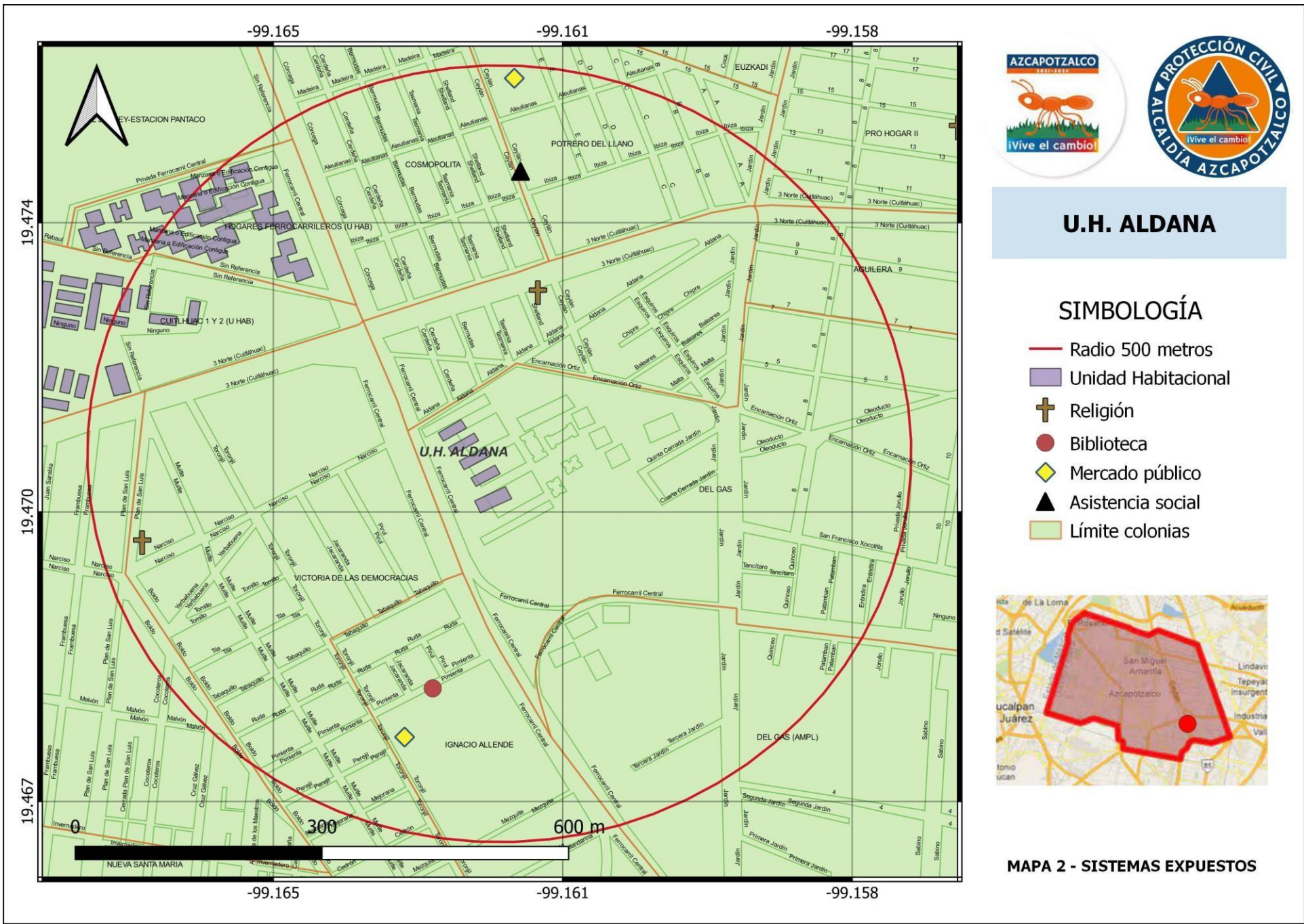
## U.H ALDANA

### SIMBOLOGÍA

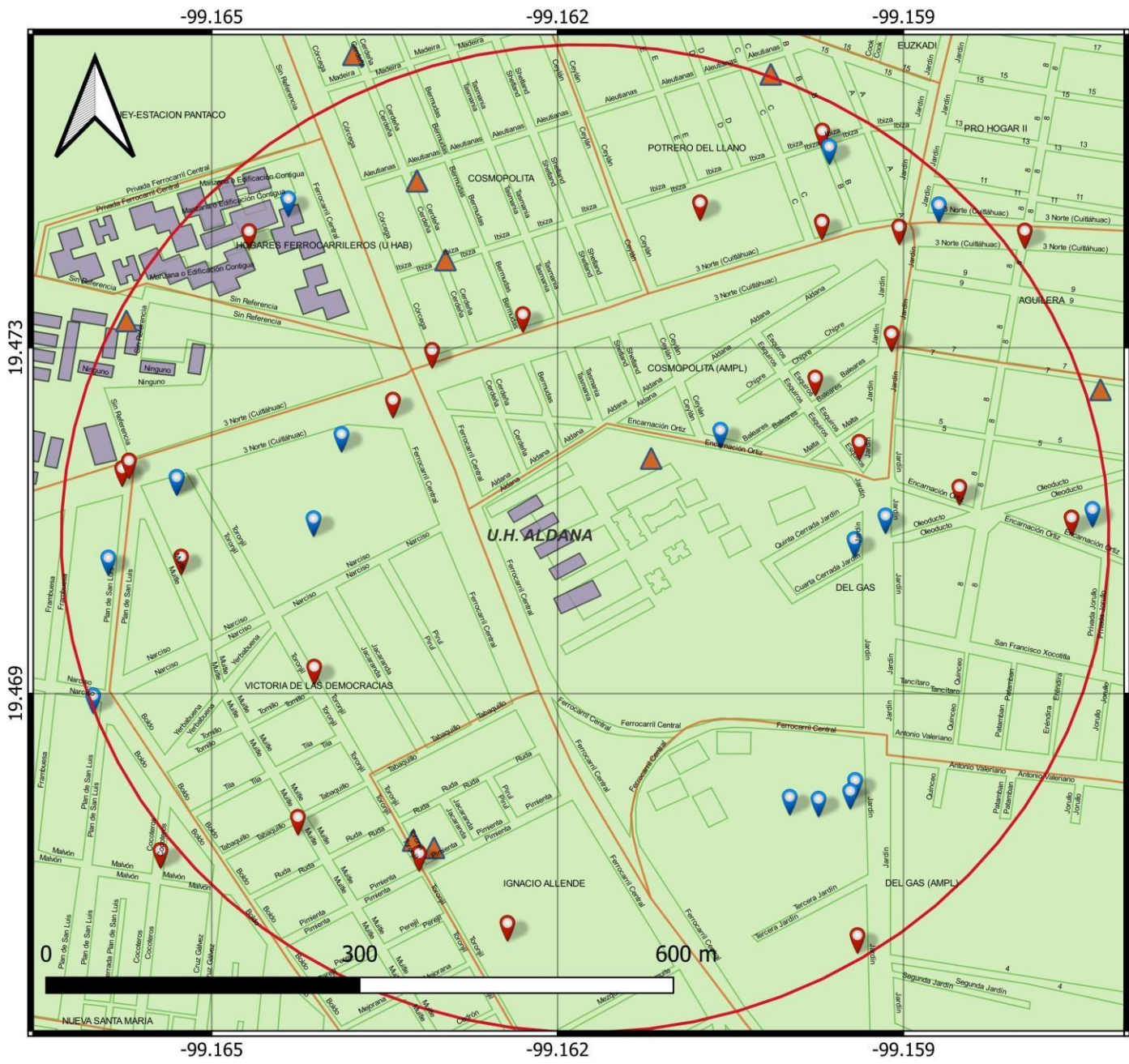
- Radio 500 metros
- Unidad Habitacional
- Escuelas
- Salud
- Deportivos
- Vialidades
- Límite colonias



### MAPA 1 - SISTEMAS EXPUESTOS



MAPA 2 - SISTEMAS EXPUESTOS



## U.H. ALDANA

### SIMBOLOGÍA

-  Radio 500 metros
-  Unidad Habitacional
-  Revisiones técnicas
-  PIPC registrado
-  Incidentes urbanos
-  Límite colonias



**MAPA - REPORTES PROTECCIÓN CIVIL**

**SISTEMAS EXPUESTOS**

ESCUELAS		SALUD	DEPORTIVOS
DIURNA 33 VENUSTIANO CARRANZA PRESIDENTES DE MEXICO INSTITUTO DE FORMACION PROFESIONAL P G R TEODOSIO MARTINEZ COSMOPOLITA 15 DE SEPTIEMBRE 14 DE JULIO TEMACHTIANI	EMMA GODOY REPUBLICA ISLAMICA DE IRAN REINO UNIDO AUGUSTO NOVARO REPUBLICA DE FRANCIA COLEGIO MARIA REGINA COLEGIO VIRGILIO URIBE ESTANCIA INFANTIL COLIBRI	ISSSTE CLINICA DE MEDICINA FAMILIAR AZCAPOTZALCO-- ODONTOLOGÍA AZCAPOTZALCO	DEPORTIVO VICTORIA DE LAS DEMOCRACIAS

RELIGIÓN	BIBLIOTECA	MERCADO PÚBLICO
IGLESIA DE LA SAGRADA FAMILIA TEMPLO DE CRISTO	BIBLIOTECA PÚBLICA	VICTORIA DE LAS DEMOCRACIAS COSMOPOLITA

STE TROLEBUS- LÍNEA 4	RUTAS Y RAMALES
METRO EL ROSARIO - METRO BOULEVARD PUERTO AÉREO PARADAS: PLAN DE SAN LUIS FERROCARRIL CENTRAL CERDEÑA AV. CEYLÁN AV. JARDÍN	RUTA 106 RUTA 106 NORMAL EXHACIENDA DE EN MEDIO RUTA 2 002 GIGANTE CUITLÁHUAC ABRAHAM GONZALEZ Y/O GIGANTE CUITLAHUAC CENTRO RUTA 106 RUTA 106 METRO NORMAL UNIDAD EL ROSARIO RUTA 2 002 GIGANTE CUITLAHUAC – CENTRO RUTA 2 002 GIGANTE CUITLÁHUAC SAN COSME RUTA 2 002 SULLIVAN AZCAPOTZALCO RUTA 2 002 AZCAPOTZALCO - LA RAZA RUTA 2 002 GIGANTE CUITLÁHUAC SAN COSME METRO LA RAZA METRO JUANACATLAN POR VIAS 3 CORREDOR CONGESA TACUBAYA - LA RAZA POR VIAS RUTA 106 RUTA 106 METRO NORMAL TLATILCO

**AGENTES REGULADORES**

HOSPITALES	BOMBEROS
ISSSTE CLINICA DE MEDICINA FAMILIAR CUITLAHUAC <b>0.47 Km</b>	CENTRAL DE BOMBEROS AZCAPOTZALCO <b>4.5 Km</b>

INCIDENTES URBANOS						
TAXONOMÍA	FECHA	CALLE Y NO	COLONIA	LESIONADOS	FALLECIDOS	UNIDAD DE APOYO
ACCIDENTE DE TRANSITO	16/02/2022	CUITLÁHUAC Y BERMUDAS	COSMOPOLITA	1	0	PC-AZC-14
FUGA DE GAS	03/03/2022	ISLAS BALEARES #83 Y JARDÍN	COSMOPOLITA	0	0	VEHÍCULO PARTICULAR
SOCAVÓN	12/03/2022	CALLE 9 Y AV. JARDÍN	DEL GAS	0	0	PC-AZC-01
CABLES AFECTADOS	19/03/2022	TEZOSOMOC Y AQUILES SERDÁN	TEZOSÓMOC	0	0	PC-AZC-14
ÁRBOL AFECTADO	07/04/2022	JARDIN #453 E ISLAS BALEARES	COSMOPOLITA	0	0	PC-AZC-11
ÁRBOL AFECTADO	18/04/2022	CALLE A Y AV. JARDIN	COSMOPOLITA	0	0	PC-AZC-19

**U.H ALDANA 11, COL DEL GAS, AZCAPOTZALCO, 02950 CIUDAD DE MÉXICO**

INCIDENTES URBANOS						
TAXONOMÍA	FECHA	CALLE Y NO	COLONIA	LESIONADOS	FALLECIDOS	UNIDAD DE APOYO
INCENDIO	03/05/2022	CALLE B Y CALLE IBIZA	POTRERO DEL LLANO	2	0	PC-AZC-11
ÁRBOL AFECTADO	04/05/2022	TORONGIL Y PIMIENTA	VICTORIA DE LAS DEMOCRACIAS	0	0	PC-AZC-14
ÁRBOL AFECTADO	05/05/2022	MUITLE No.169	VICTORIA DE LAS DEMOCRACIAS	0	0	PC-AZC-14
ACCIDENTE DE TRANSITO	05/05/2022	CUITLAHUAC Y AVENIDA JARDIN	COSMOPOLITA	1	0	BL-47
ACCIDENTE DE TRANSITO	07/05/2022	PLAN DE SAN LUIS Y CUITLAHUAC	HOGAR Y SEGURIDAD	1	0	PC-AZC-14
ÁRBOL AFECTADO	11/05/2022	TOMILLO No. 58 Y TORONJIL	VICTORIA DE LAS DEMOCRACIAS	0	0	PC-AZC-19
ÁRBOL AFECTADO	13/05/2022	FERROCARRIL CENTRAL No 594	U. H. HOGARES FERROCARRILEROS	0	0	PC-AZC-19
ACCIDENTE DE TRANSITO	20/05/2022	CUITLÁHUAC Y PLAN DE SAN LUIS	VICTORIA DE LAS DEMOCRACIAS	1	0	BL-47
ACCIDENTE DE TRANSITO	27/05/2022	AVENIDA CUITLÁHUAC Y CÓRCEGA	COSMOPOLITA	1	0	PC-AZC-19
ACCIDENTE DE TRANSITO	22/01/2022	CEYLÁN Y EJE 4 NORTE	INDUSTRIAL VALLEJO	1		BL-47
TAPA REGISTRO AFECTADA	21/07/2022	CUITLAHUAC Y FERROCARRIL CENTRAL	VICTORIA DE LAS DEMOCRACIAS	0	0	PC-AZC-11
ACCIDENTE DE TRANSITO	06/09/2022	TABAQUILLO Y MUITLE	VICTORIA DE LAS DEMOCRACIAS	1	0	PC-AZC-441
INCENDIO	03/02/2022	CALLE 4 Y AVENIDA JARDÍN	PRO HOGAR	0	0	PC-AZC-14
ÁRBOL AFECTADO	25/09/2022	ENCARNACION ORTIZ No. 1627	DEL GAS	0	0	PC-AZC-11
ÁRBOL AFECTADO	05/02/2022	CALLE C Y CUITLAHUAC	COSMOPOLITA	0	0	PC-AZC-01

REVISIONES TÉCNICAS								
SOLICITUD	TIPO DE IN	CALLE Y NO	COLONIA	ESTATUS	OF DÍA	OF MES	OF AÑO	DOCUMENTO
SUAC-1803221315984		CALLE 15 NO. 327 INT. A-501	PROHOGAR	BAJO	28	MARZO	2022	O. TÉCNICA
VISITA ALCALDESA O.T.	ESCUELA SECUNDARIA DIURNA NO. 33 VENUSTIANO CARRANZA	AV. CUITLAHUAC ESQ. AV. CEYLAN	SAN MIGUEL AMANTLA	MEDIO	11	ABRIL	2022	O. TÉCNICA
INSTRUCCIÓN SUPERIOR O.T.	MERCADO PÚBLICO NO. 114 VICTORIA DE LAS DEMOCRACIAS	CALLE TORONJIL Y PIMIENTO S/N	VICTORIA DE LAS DEMOCRACIAS	MEDIO	18	ABRIL	2022	OPINIÓN TÉCNICA
OFICIO NO ALCALDÍA-AZCA/DGAF/DAS/2021-02	CENDI VICTORIA DE LAS DEMOCRACIAS	CALLE TORONJIL Y PIMIENTO S/N	VICTORIA DE LAS DEMOCRACIAS	BAJO	20	ABRIL	2022	O. TÉCNICA
OFICIO NO ALCALDÍA-AZCA/DGAF/DAS/2021-02	CENDI JOSEFA ORTIZ	CALLE IBIZA NO. 57	POTRERO DEL LLANO	BAJO	20	ABRIL	2022	O. TÉCNICA
SOLICITUD CIUDADANA	CONDOMINIO OASIS	AV. ENCARNACIÓN ORTIZ NO. 1860	COSMOPOLITA		24	MARZO	2022	O. TÉCNICA
SUAC-2609211093559	UNIDAD HABITACIONAL CUITLAHUAC	CALLE PROLONGACIÓN NUECES NO. 38	UNIDAD HABITACIONAL CUITLAHUAC	MEDIO	4	NOVIEMBRE	2022	RESPUESTA A SUAC



**U.H ALDANA 11, COL DEL GAS, AZCAPOTZALCO, 02950 CIUDAD DE MÉXICO**

PIPC REGISTRADO							
RIESGO	FECHA_REGI	VIGENCIA	ALIAS	CALLE	COLONIA	POB_FIJA	POB_FLOT
M	07/01/2020	07/01/2022	CCM	CAHUACALTZINGO	LAS SALINAS	55	4
A	31/01/2020	31/01/2022	COLEGIO MARIA REGINA A.C	ENCARNACION ORTIZ	AMPLIACION COSMOPOLITA	18	350
A	15/05/2020	15/05/2022	ESTANCIA "MARGARITA ZAVALA"	CALLE IBIZA	POTRERO DEL LLANO	10	60
M	08/06/2020	08/06/2022	TOTAL CUITLAHUAC	MUITLE	VICTORIA DE LAS DEMOCRACIAS	23	800
B	22/06/2020	22/06/2022	T-1292 PARQUE JARDIN	AV. JARDIN	AMPLIACIÓN DEL GAS	20	50
B	14/07/2020	14/07/2022	BAE COSMOPOLITA 3331	AV. JARDÍN	AMPLIACIÓN COSMOPOLITA	12	950
B	28/10/2020	28/10/2022	SUPER PARQUE JARDIN 660	AVENIDA JARDIN	AMPLIACION DEL GAS	62	1800
M	26/11/2020	26/11/2022	MOTEL HOTEL TORREMOLINOS	AV. CUITLAHUAC	PROHOGAR	15	200
B	27/11/2020	27/11/2022	5OPPK PLAN DE SAN LUIS MEX	PLAN DE SAN LUIS	NVA. STA.MARIA	3	50
B	07/12/2020	07/12/2022	50JJA JARDÍN MEX	JARDIN	DEL GAS	3	50
B	15/12/2020	15/12/2022	LITTLE CAESARS PARQUE JARDIN	AV JARDIN	AMPLIACION DEL GAS	6	15
B	28/12/2020	28/12/2022	SUPERCENTER CUITLÁHUAC 2466	AV. CUITLÁHUAC	HOGAR Y SEGURIDAD	271	3000
B	20/04/2021	20/04/2023	VIPS CUITLAHUAC	AVENIDA CUITLAHUAC	VICTORIA DE LAS DEMOCRACIAS	23	130
A	04/01/2022	04/01/2024	ESTANCIA INFANTIL COLIBRI	CALLE OLEODUCTO	DEL GAS	21	17
A	20/06/2022	20/06/2024	JARDIN DE NIÑOS TREBOLITO FELIZ	AV. PLAN DE SAN LUIS	NUEVA SANTA MARÍA	30	22
B	16/08/2022	16/08/2024	T-1292 PARQUE JARDÍN	AV. JARDIN	AMPLIACIÓN DEL GAS	20	100

**ANÁLISIS EN EL ATLAS DE RIESGOS DE LA CIUDAD DE MÉXICO**

**ZONIFICACIÓN GEOTÉCNICA**

**ZONA II. TRANSICIÓN.** EN LA QUE LOS DEPÓSITOS PROFUNDOS SE ENCUENTRAN A 20 M DE PROFUNDIDAD, O MENOS, Y QUE ESTÁ CONSTITUIDA PREDOMINANTEMENTE POR ESTRATOS ARENOSOS Y LIMO ARENOSOS INTERCALADOS CON CAPAS DE ARCILLA LACUSTRE; EL ESPESOR DE ÉSTAS ES VARIABLE ENTRE DECENAS DE CENTÍMETROS Y POCOS METROS

POBLACIÓN TOTAL: 43.337\*

VIVIENDAS TOTALES: 14,787\*

\*CON REFERENCIA A LA SUMA TOTAL DE LAS AGEBS QUE INTEGRAN EL RADIO DE ANÁLISIS



Análisis		
REUSE - Derrames	4	
REUSE - Explosiones	No presenta	
REUSE - Incendios Urbanos	7	
REUSE - Plaga	No presenta	
REUSE - Accidentes	8	
REUSE - Actos de Sabotaje o Terrorismo	1	
REUSE - Interrupción de servicios vitales y sistemas estratégicos	4	
REUSE - Inundación	No presenta	
REUSE - Concentraciones Masivas de	1	