

Alcaldía Azcapotzalco

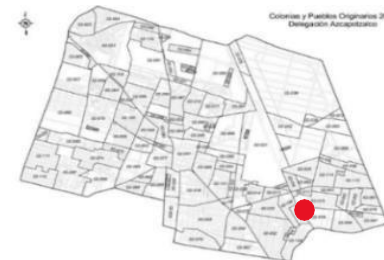
Dirección Ejecutiva de la Unidad de Gestión Integral de Riesgo y Protección Civil



Sábado de la Unidad

Ubicación:

Cda. Cuarta Jdn. 9, Col del Gas, Azcapotzalco, 02950 Ciudad de México



Para consultar información relacionada con tu colonia Ingresar al siguiente QR



<https://azcapotzalco.cdmx.gob.mx/proteccion-civil/>

Unidad Habitacional Desarrollo Jardín 9

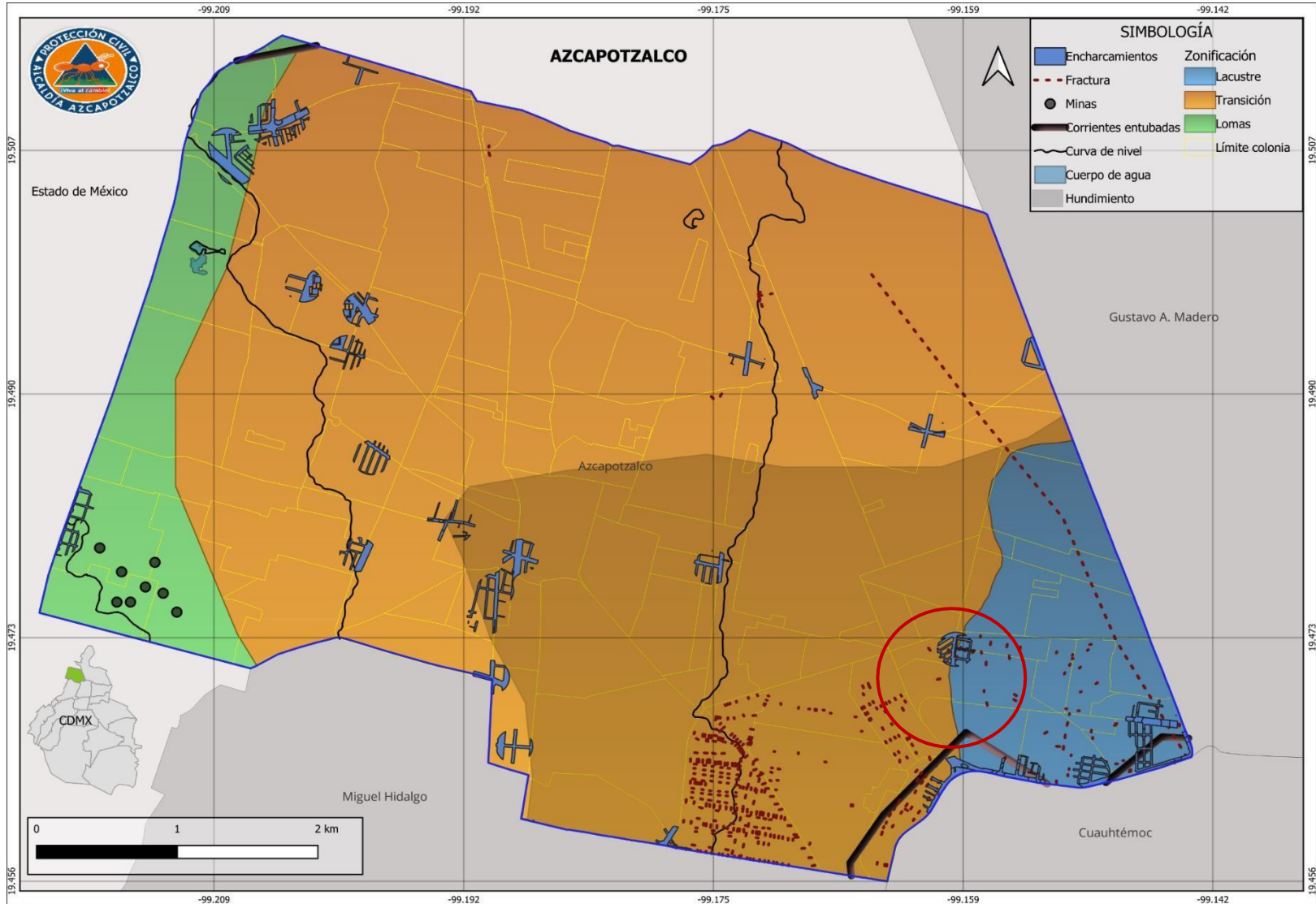
Población total: **100** Viviendas totales: **39**

Cifras aproximadas

Recorrido de la Alcaldesa Maestra Margarita Saldaña Hernández.

Av. Manuel Salazar No. 10 Esq. Lucio Blanco Col. Providencia CP 02440,
Alcaldía Azcapotzalco, Ciudad de México.

Alcaldía Azcapotzalco Azcapotzalco, Ciudad de México 11 de febrero del 2023
Dirección Ejecutiva de la Unidad de Gestión
Integral de Riesgo y Protección Civil



Alcaldía Azcapotzalco Azcapotzalco, Ciudad de México 11 de febrero del 2023
 Dirección Ejecutiva de la Unidad de Gestión
 Integral de Riesgo y Protección Civil



UNIDAD HABITACIONAL
 DESARROLLO JARDÍN #9

SIMBOLOGÍA

Radio 500 metros	Salud
Postes c5	Via ferrea
Rutas y ramales	Deportivo
STE Trolebus - parada	Límite colonia
STE trolebus - ruta	División manzanas
Estancia infantil	



MAPA INFRAESTRUCTURA Y
 EQUIPAMIENTO

Alcaldía Azcapotzalco Azcapotzalco, Ciudad de México 11 de febrero del 2023
 Dirección Ejecutiva de la Unidad de Gestión
 Integral de Riesgo y Protección Civil



**UNIDAD HABITACIONAL
 DESARROLLO JARDÍN #9**

SIMBOLOGÍA

Radio 500 metros	Asistencia social
Estancia infantil	Mercado
Salud	Tienda de autoservicio
Escuelas	Límite colonia
Religión	División manzanas



**MAPA
 SISTEMAS EXPUESTOS**

Alcaldía Azcapotzalco Azcapotzalco, Ciudad de México 11 de febrero del 2023
Dirección Ejecutiva de la Unidad de Gestión Integral de Riesgo y Protección Civil



**UNIDAD HABITACIONAL
DESARROLLO JARDÍN #9**

- SIMBOLOGÍA**
- Radio 500 metros
 - Límite colonia
 - División manzanas
 - 📍 Incidentes urbanos
 - ▲ Revisiones técnicas



**MAPA REPORTES
PROTECCIÓN CIVIL**

Alcaldía Azcapotzalco

Dirección Ejecutiva de la Unidad de Gestión Integral de Riesgo y Protección Civil



RIESGOS Y VULNERABILIDADES EN UN RADIO DE 500 METROS		
INMUEBLE	NOMBRE DEL SERVICIO	
ESCUELAS	COSMOPOLITA 15 DE SEPTIEMBRE	DIURNA 33 VENUSTIANO CARRANZA
	14 DE JULIO	PRESIDENTES DE MEXICO
	TEMACHTIANI	EMILIANO ZAPATA
	REPUBLICA DE FRANCIA	INSTITUTO DE FORMACION PROFESIONAL P G R
	COLEGIO MARIA REGINA	TEODOSIO MARTINEZ
	COLEGIO VIRGILIO URIBE	ESTANCIA INFANTIL COLIBRI
SALUD	CLINICA JOSEFA ORTIZ DE DOMINGUEZ DDF	
RELIGIÓN	DE LA SAGRADA FAMILIA	
MERCADO PÚBLICO	COSMOPOLITA	
CENTRO COMERCIAL	WALMART CUITLÁHUAC	
ASISTENCIA SOCIAL	CENTRO DE DESARROLLO COMUNITARIO JOSEFA ORTIZ DE DOMINGUEZ	

RUTAS DE TRANSPORTE EN UN RADIO DE 500 METROS	
METRO NORMAL TLATILCO GIGANTE CUITLÁHUAC ABRAHAM GONZÁLEZ	METRO LA RAZA METRO JUANACATLAN POR VIAS RECORRIDO CHAPULTEPEC / ARAGÓN
STE TROLEBUS LÍNEA 4 METRO EL ROSARIO - METRO BOULEVARD PUERTO AÉREO	
FERROCARRIL CENTRAL AV. JARDÍN	CERDEÑA AV. CEYLÁN

DISTANCIA DE BOMBEROS Y HOSPITALES EN CASO DE EMERGENCIA	
HOSPITALES	BOMBEROS
CLINICA JOSEFA ORTIZ DE DOMINGUEZ DDF - 700 METROS	CENTRAL DE BOMBEROS AZCAPOTZALCO – 4.2 KM

Alcaldía Azcapotzalco

Dirección Ejecutiva de la Unidad de Gestión Integral de Riesgo y Protección Civil



INCIDENTES URBANOS REPORTADOS EN 2023 EN UN RADIO DE 500 METROS						
FECHA	DESCRIPCIÓN	DETALLES	CALLE	COLONIA	LESIO	FALLE
					NADO	CIDO
16/01/2023	ACCIDENTES EN MOTOCICLETA O BICICLETA	DERRAPADO DE MOTOCICLETA	CALLE 13 Y CALLE 8	PRO HOGAR	1	0
17/01/2023	FUGA EN CILINDROS PORTÁTILES DE GAS L.P.	FUGA DE GAS	CALLE 7 Y CALLE 8	AGUILERA	0	0
18/01/2023	SOLICITUD DE AMBULANCIA	LESIONADO POR CAIDA	AV. JARDIN Y CALLE 4	DEL GAS	1	0
29/01/2023	INCENDIO EN VEHICULOS PARTICULARES	INCENDIO DE VEHICULO	ESQUIROS Y MALTA	COSMOPOLITA	0	0
01/02/2023	SOLICITUD DE AMBULANCIA	LESIONADO POR CAIDA	CALLE 8 Y OLEODUCTO	DEL GAS	1	0
02/02/2023	CABLES CAÍDOS	CABLES CAIDOS	ANTONIO VALERIANO Y JORULLO	DEL GAS	0	0
20/02/2023	SOLICITUD DE AMBULANCIA	CAIDA	MINIENTO	VICTORIA DE LAS DEMOCRACIAS	1	0
23/02/2023	SOLICITUD DE AMBULANCIA	DERRAPADO DE MOTOCICLETA	AVENIDA CUHITLAHUAC	AGUILERA	1	0
26/02/2023	ACCIDENTES EN VEHÍCULOS PARTICULARES	ACCIDENTE VEHICULAR	FERROCARRIL CENTRAL	HOGAR Y SEGURIDAD	1	0
02/03/2023	SOLICITUD DE BOMBEROS	OLOR A MONOXIDO DE CARBONO	ENCARNACION ORTIZ	COSMOPOLITA	0	0
05/03/2023	SOLICITUD DE AMBULANCIA	LESIONADO POR CAIDA	FERROCARRIL CENTRAL Y CUITLAHUAC	HOGAR Y SEGURIDAD	1	0
05/03/2023	SOLICITUD DE AMBULANCIA	PERSONA INCONSCIENTE	AVENIDA JARDIN Y SAN FRANCISCO XOCOTITLA	DEL GAS	1	0
10/03/2023	PROBLEMAS CON POSTES	GENERADOR EN RIESGO	AVENIDA JARDIN Y TERCERRA CERRADA DE JARDIN	PRO HOGAR	0	0
14/03/2023	ACCIDENTES EN MOTOCICLETA O BICICLETA	DERRAPADO DE MOTOCICLETA	CALLE 8 Y CUITLAHUAC	PRO HOGAR	1	0
17/03/2023	SOLICITUD DE AMBULANCIA	VALORACION MEDICA	AVENIDA JARDIN Y CDA QUINTA JARDIN	DEL GAS	1	0
17/03/2023	BACHES	SOCAVON	IBIZA Y CALLE B	POTRERO DEL LLANO	0	0
24/03/2023	SOLICITUD DE AMBULANCIA	PERSONA INCONSCIENTE	AVENIDA JARDIN Y CDA JARDIN	DEL GAS	1	0
28/03/2023	SOLICITUD DE AMBULANCIA	PERSONA ATROPELLADA	AVENIDA JARDIN No. 443	DEL GAS	1	0
31/03/2023	ACCIDENTES EN MOTOCICLETA O BICICLETA	CICLISTA ACCIDENTADO	EJE 3 NORTE Y AVENIDA JARDIN	PRO HOGAR	1	0
02/04/2023	SOLICITUD DE AMBULANCIA	PERSONA INCONSCIENTE	CALLE B Y CUITLAHUAC	POTRERO DEL LLANO	1	1
08/04/2023	REGISTROS SIN TAPA	REGISTRO SIN TAPA	CUITLAHUAC Y CEYLAN	AMPLIACION COSMOPOLITA	0	0
29/04/2023	SOLICITUD DE AMBULANCIA	LESIONADO POR CAIDA	AVENIDA JARDIN No. 330	DEL GAS	1	0

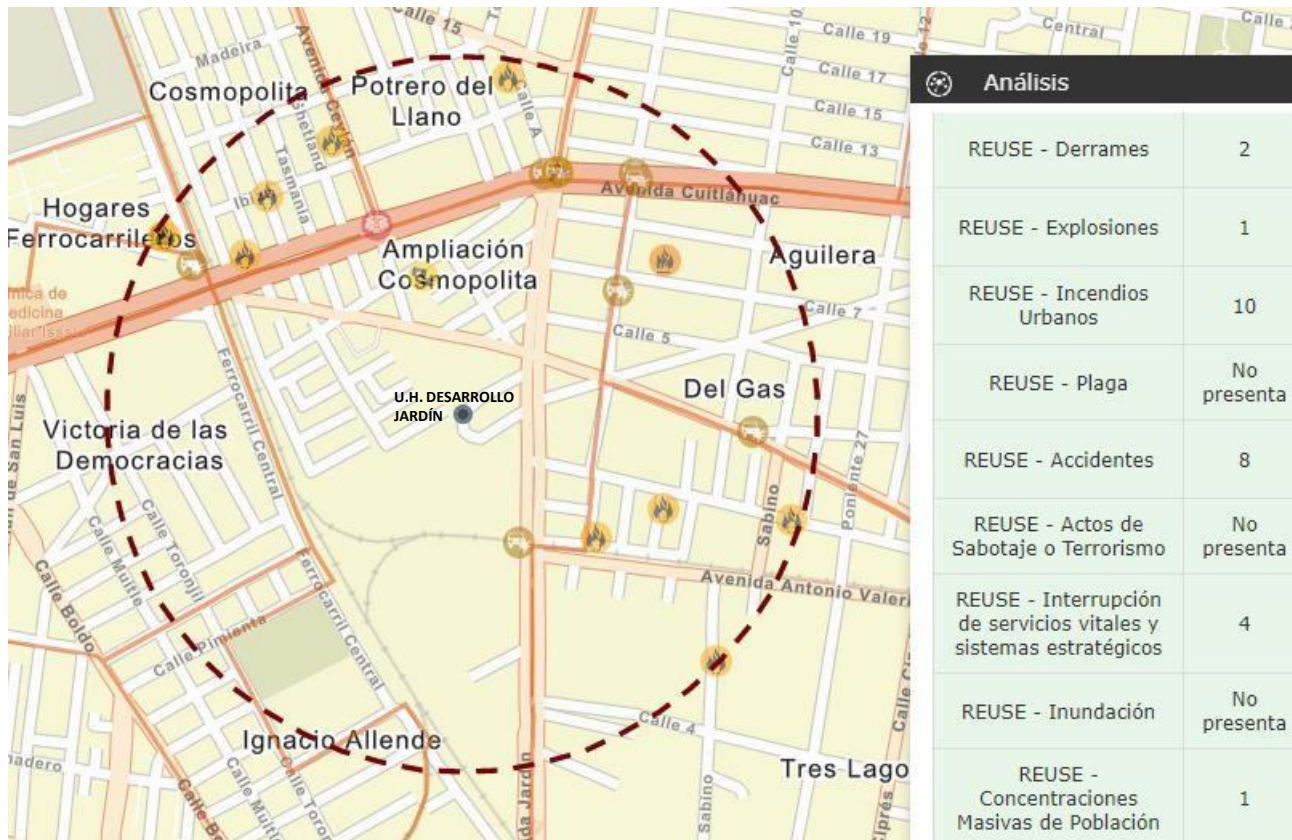
REVISIONES TÉCNICAS REALIZADAS EN 2023 EN UN RADIO DE 500 METROS					
FECHA	SOLICITUD	TIPO DE INM	CALLE	COLONIA	RIESGO
26/04/2023	OPINION TECNICA	ESCUELA PRIMARIA	AV CUITLAHUAC	COSMOPOLITA	BAJO

Alcaldía Azcapotzalco

Dirección Ejecutiva de la Unidad de Gestión Integral de Riesgo y Protección Civil



SUAC		
TOTAL	ATENDIDOS	PENDIENTES
NO HAY SOLICITUDES	0	0



ANÁLISIS EN EL ATLAS DE RIESGOS DE LA CIUDAD DE MÉXICO- ZONIFICACIÓN GEOTÉCNICA

ZONA II. TRANSICIÓN. EN LA QUE LOS DEPÓSITOS PROFUNDOS SE ENCUENTRAN A 20 M DE PROFUNDIDAD, O MENOS, Y QUE ESTÁ CONSTITUIDA PREDOMINANTEMENTE POR ESTRATOS ARENOSOS Y LIMO ARENOSOS INTERCALADOS CON CAPAS DE ARCILLA LACUSTRE; EL ESPESOR DE ÉSTAS ES VARIABLE ENTRE DECENS DE CENTÍMETROS Y POCOS METROS

ZONA III. LACUSTRE, INTEGRADA POR POTENTES DEPÓSITOS DE ARCILLA ALTAMENTE COMPRESIBLE, SEPARADOS POR CAPAS ARENOSAS CON CONTENIDO DIVERSO DE LIMO O ARCILLA. ESTAS CAPAS ARENOSAS SON DE CONSISTENCIA FIRME A MUY DURA Y DE ESPESORES VARIABLES DE CENTÍMETROS A VARIOS METROS. LOS DEPÓSITOS LACUSTRES SUELEN ESTAR CUBIERTOS SUPERFICIALMENTE POR SUELOS ALUVIALES Y RELLENOS ARTIFICIALES; EL ESPESOR DE ESTE CONJUNTO PUEDE SER SUPERIOR A 50 M.