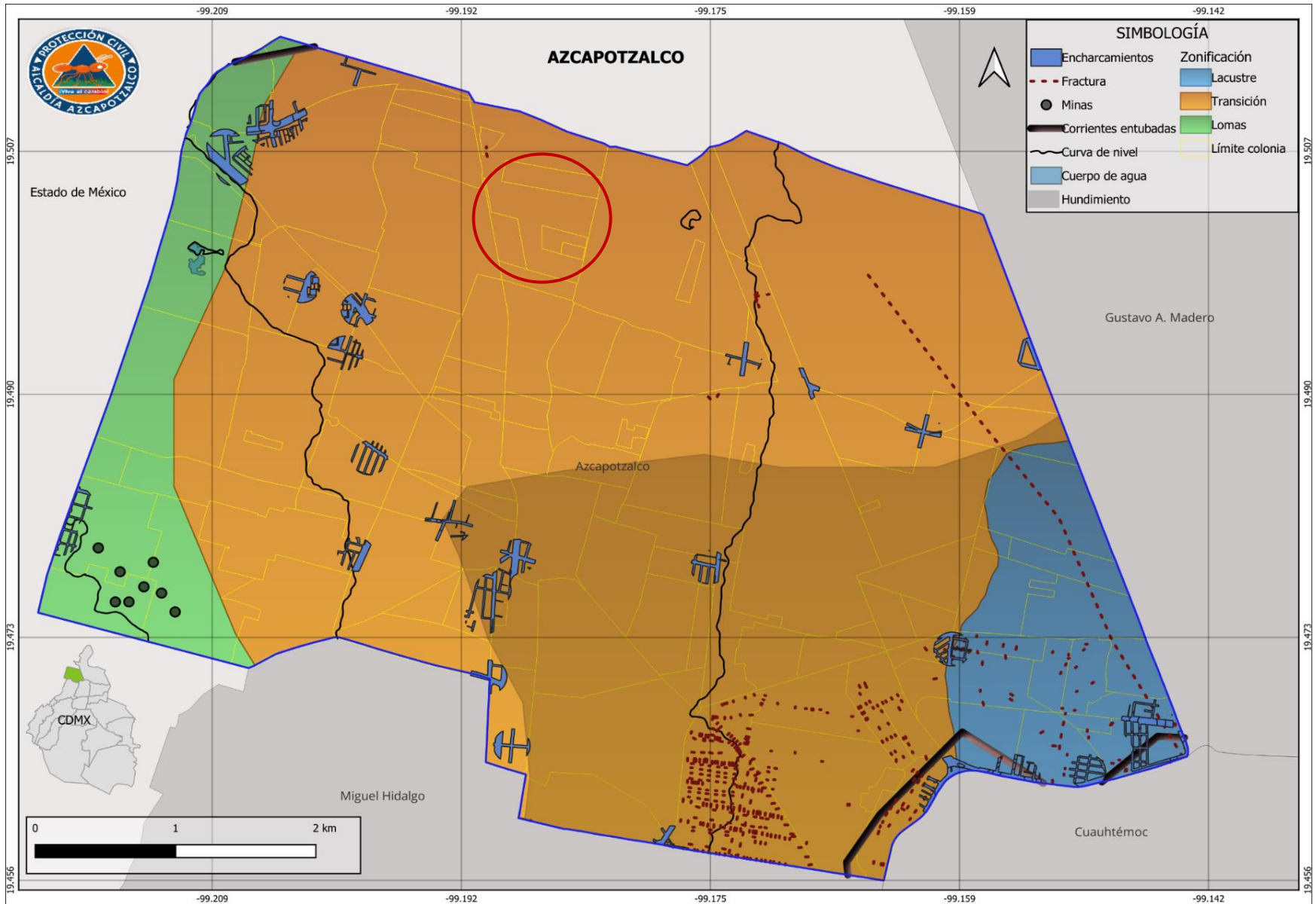
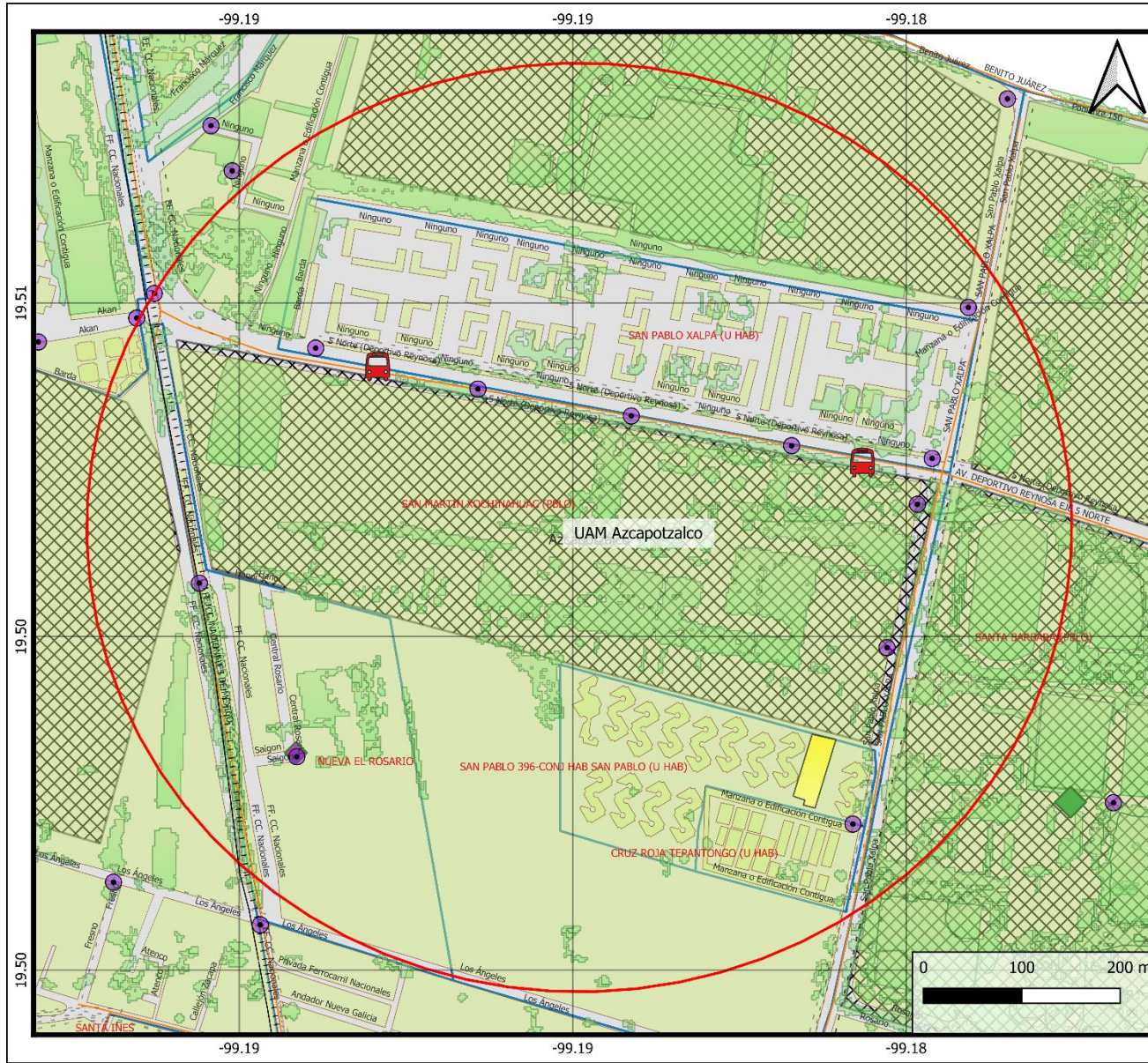


ANÁLISIS DE SISTEMAS EXPUESTOS EN UN RADIO DE 500 METROS - UAM Azcapotzalco



Alcaldía Azcapotzalco
Dirección Ejecutiva de la Unidad de Gestión
Integral de Riesgos y Protección Civil





UAM Azcapotzalco

Análisis en radio de 500 metros

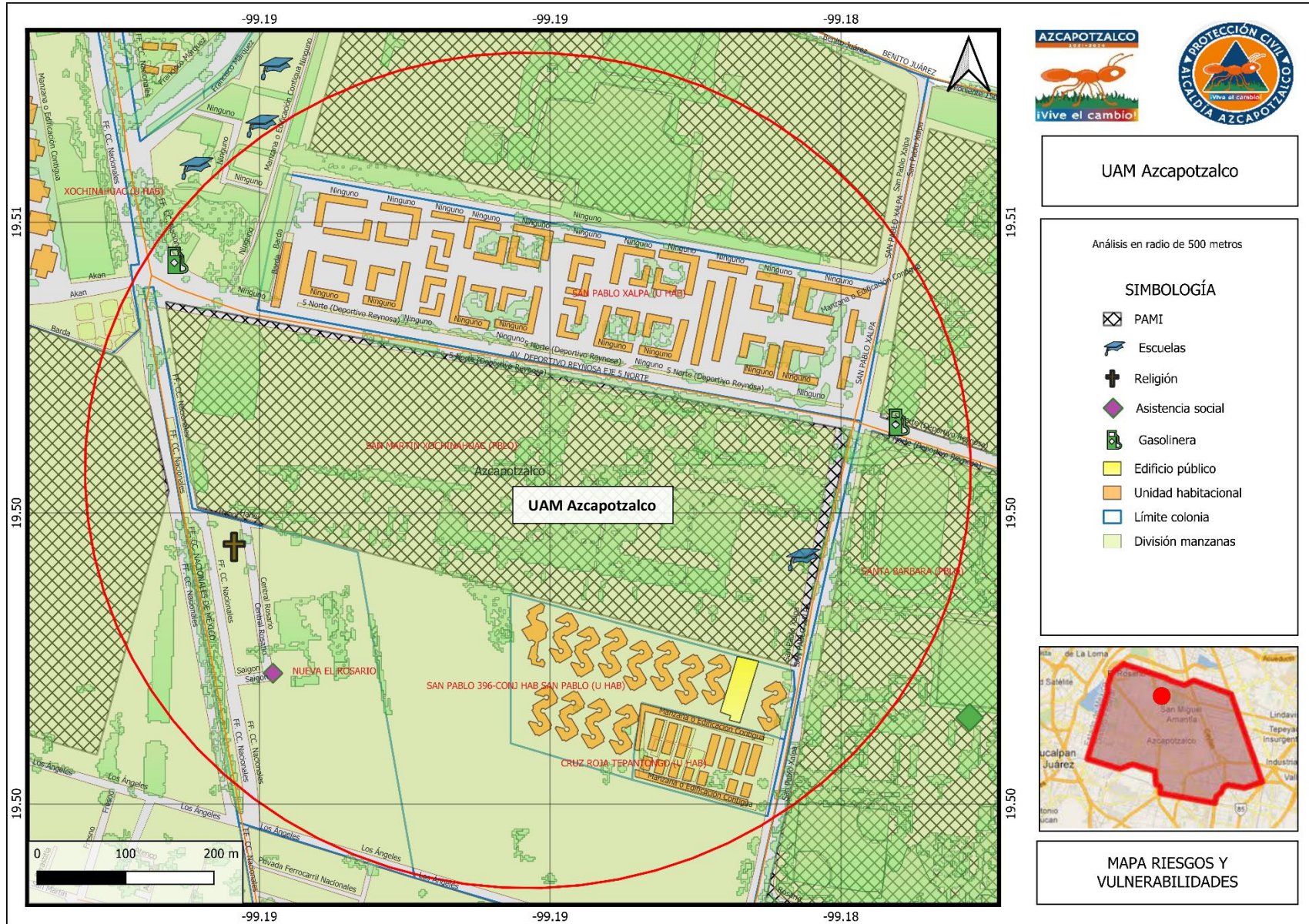
SIMBOLOGÍA

- PAMI
- Postes c5
- Metrobus
- Asistencia social
- Deportivo
- Rutas y ramales
- Via ferrea
- Edificio público
- División manzanas
- Límite colonia

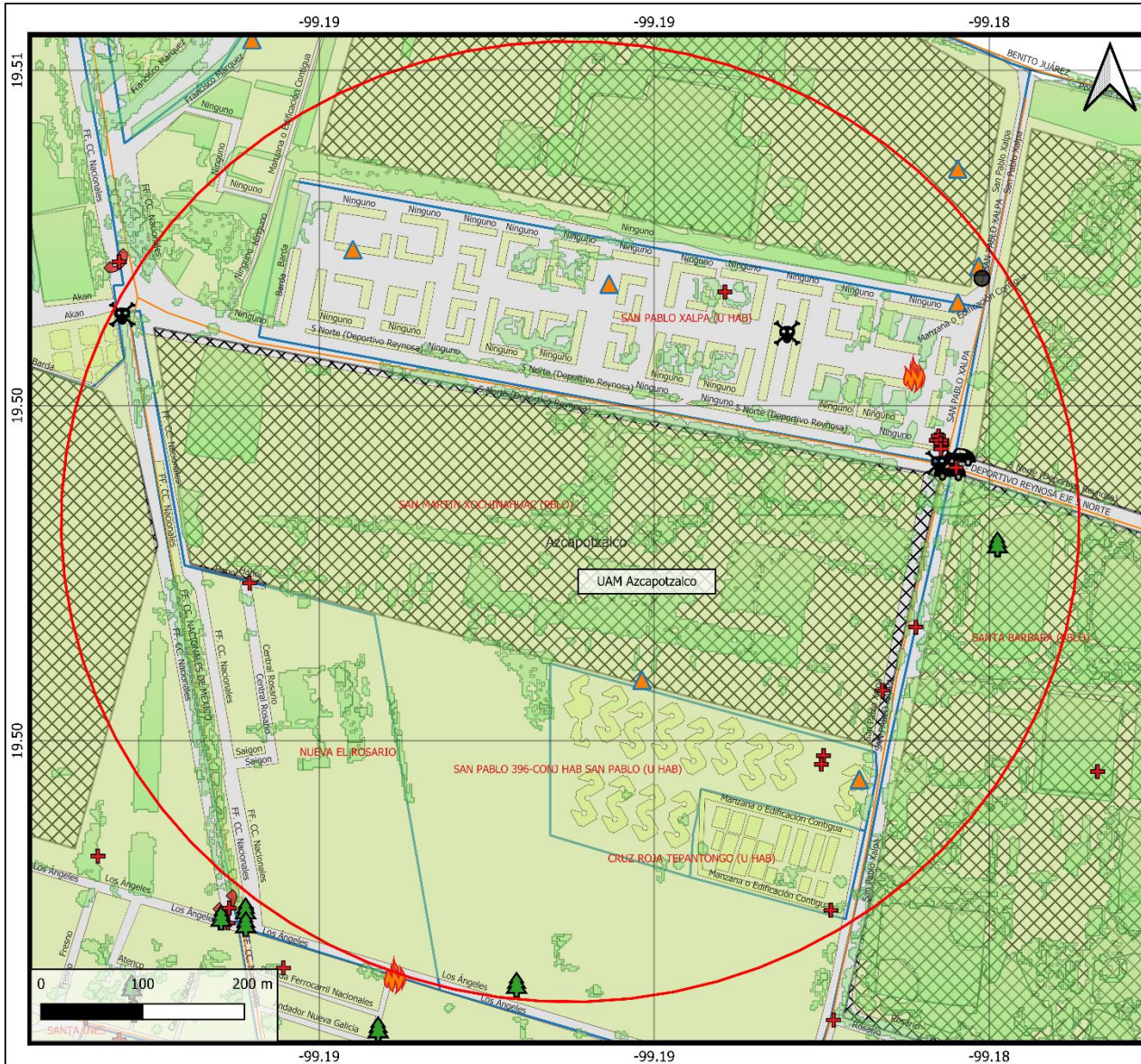


MAPA INFRAESTRUCTURA
 Y EQUIPAMIENTO

Alcaldía Azcapotzalco
Dirección Ejecutiva de la Unidad de Gestión
Integral de Riesgos y Protección Civil



Alcaldía Azcapotzalco
Dirección Ejecutiva de la Unidad de Gestión
Integral de Riesgos y Protección Civil



UAM Azcapotzalco

Análisis en radio de 500 metros

SIMBOLOGÍA

Incidentes urbanos

- Accidente vial
- Árbol den riesgo
- Baches
- Clínico
- Fuga/Derrame
- Incendio/Explosión
- Rescate urbano
- Revisiones técnicas
- Límite colonia
- División manzanas



MAPA REPORTES PROTECCIÓN CIVIL

UAM Azcapotzalco

RIESGOS Y VULNERABILIDADES EN UN RADIO DE 500 METROS	
ESTABLECIMIENTO	NOMBRE
ESCUELAS	UNIVERSIDAD AUTONOMA METROPOLITANA CAMPUS AZCAPOTZALCO
RELIGIÓN	CAPILLA NUESTRA SEÑORA DEL ROSARIO
ASISTENCIA SOCIAL	CENTRO DE DESARROLLO COMUNITARIO HERMANOS FLORES MAGON
GASOLINERÍA	ESTACIÓN DE SERVICIOS XOCHINAHUAC SA DE CV GASOLINERÍA ALTADENA, S.A. DE C.V.
EDIFICIO PÚBLICO	CENTRO DE JUSTICIA PARA MUJERES

RUTAS Y TRANSPORTE EN UN RADIO DE 500 METROS	
METRO CUITLÁHUAC REYNOSA SAN PABLO METRO CUITLÁHUAC - UNIDAD BIMBO	023 ROSARIO-SAN PABLO-CARTONERA -CUITLÁHUAC RUTA 3 003 LA VILLA - ROSARIO (MICROS)

DISTANCIA DE AGENTES REGULADORES EN CASO DE EMERGENCIA	
SALUD	BOMBEROS
U.M.F. CLINICA 33 DEL IMSS 3 KM	ESTACIÓN COMANDANTE AGUSTÍN PÉREZ MARTÍNEZ 2.5 KM

REVISIONES REALIZADAS POR EL ÁREA TÉCNICA EN 2023 EN UN RADIO DE 500 METROS						
INMUEBLE	CALLE	COLONIA	FECHA REVISION	RIESGO	AFECTACIONES	MOTIVO
U HABITACIONAL	EJE 5 NORTE	SAN PEDRO XALPA	10/02/2023	MEDIO		
U HABITACIONAL	EJE 5 NORTE	SAN PEDRO XALPA	10/02/2023	MEDIO		
U HABITACIONAL	U.H REYNOSA	REYNOSA TAMAULIPAS	20/02/2023	MEDIO		
EMPRESA	SAN PABLO XALPA	REYNOSA TAMAULIPAS	24/04/2023	BAJO	AFECTACIONES A MURO	COLOCACION DE ANUNCIOS
EMPRESA	SAN PABLO XALPA	REYNOSA TAMAULIPAS	16/05/2023	BAJO	QUEJA DE VECINOS DE UNIDAD HABITACIONAL	COLOCAICÓN DE ANUNCIOS
U HABITACIONAL	SAN PABLO XALPA	SAN MARTIN XOCHINAHUAC	19/06/2023	ALTO	PLAFON DAÑADO, HUMEDAD, FILTRACIONES DE AGUA,	FALTA DE MANTENIMIENTO

SERVICIOS DE INCIDENTES URBANOS ATENDIDOS POR PROTECCIÓN CIVIL EN 2023 EN UN RADIO DE 500 METROS						
FECHA	DESCRIPCIÓN	DETALLES	CALLE	COLONIA	LESIONADOS	FALLECIDOS
19/01/2023	SOLICITUD DE AMBULANCIA	VALORACIÓN MÉDICA	SAN PABLO XALPA Y EJE 5 NORTE	SAN PABLO XALPA	1	0
25/01/2023	FUGA EN CILINDROS PORTÁTILES DE GAS L.P.	FUGA DE GAS	EJE 5 NORTE Y SAN PABLO XALPA	SAN PABLO XALPA	0	0
05/02/2023	INCENDIO EN CASA HABITACIÓN	INCENDIO EN CASA HABITACIÓN	SAN PABLO XALPA	SAN PABLO XALPA	1	0
10/02/2023	SOLICITUD DE AMBULANCIA	VALORACIÓN MÉDICA	SAN PABLO XALPA	SAN MARTIN XOCHINAHUAC	1	0
25/02/2023	SOLICITUD DE AMBULANCIA	ATROPELLADO	AV. SAN PABLO XALPA	SAN PEDRO XALPA	0	0
03/03/2023	SOLICITUD DE AMBULANCIA	RIÑA	SAN PEDRO XALPA	SAN MARTIN XOCHINAHUAC	1	0
10/03/2023	ACCIDENTES EN MOTOCICLETA O BICICLETA	DERRAPADO DE MOTOCICLETA	EJE 5 NORTE Y SAN PABLO XALPA	SAN PABLO XALPA	1	0
13/03/2023	SOLICITUD DE AMBULANCIA	VALORACIÓN MÉDICA	SAN PABLO XALPA Y EJE 5 NORTE	SANTA BARBARA	1	1
09/04/2023	SOLICITUD DE AMBULANCIA	VALORACIÓN MÉDICA	EJE 5 NORTE U.H. BIMBO	SAN PEDRO XALPA	1	0
18/04/2023	FUGA EN CILINDROS PORTÁTILES DE GAS L.P.	FUGA DE GAS	SAN PABLO XALPA Y EJE 5 NORTE	SAN PABLO XALPA	0	0
19/04/2023	CAÍDA DE ÁRBOLES Y/O RAMAS	ÁRBOL EN RIESGO	SAN PABLO XALPA Y EJE 5 NORTE	SANTA BARBARA	0	0
23/04/2023	SOLICITUD DE AMBULANCIA	VALORACIÓN MÉDICA	CENTRAL ROSARIO	NUEVA ROSARIO	1	1
25/05/2023	SOLICITUD DE SERVICIOS DE SACM	FUGA DE AGUA	FERROCARRILES NALES Y AKAN	SAN MARTIN XOCHINAHUAC	0	0
30/05/2023	ACCIDENTES EN MOTOCICLETA O BICICLETA	MOTOCICLISTA ACCIDENTADO	EJE 5	SANTA BARBARA	1	0
31/05/2023	SOLICITUD DE AMBULANCIA	VALORACIÓN MÉDICA	EJE 5 Y AV. SAN PABLO XALPA	SAN MARTIN XOCHINAHUAC	1	0
03/06/2023	SOLICITUD DE AMBULANCIA	RIÑA	AV SAN PABLO XALPA Y EJE 5	SAN MARTIN XOCHINAHUAC	1	0
10/06/2023	SOLICITUD DE AMBULANCIA	RIÑA	EJE 5 Y AV. SAN PABLO	SAN MARTIN XOCHINAHUAC	1	0
19/06/2023	SOLICITUD DE AMBULANCIA	ATROPELLADO	AV. SAN PEDRO XALPA Y EJE 5	SANTA BARBARA	1	0
28/06/2023	CAÍDA DE ÁRBOLES Y/O RAMAS	ÁRBOL EN RIESGO	AV. DE LOS ANGELES	NUEVA ESPAÑA	0	0
12/07/2023	SOLICITUD DE AMBULANCIA	VALORACIÓN MÉDICA	AV. SAN PABLO XALPA Y EJE 5	SAN PABLO XALPA	0	0
15/07/2023	SOLICITUD DE AMBULANCIA	RIÑA	AV SAN PABLO XALPA	SN MARTIN XOCHINAHUAC	1	0
19/07/2023	HUNDIMIENTO EN VÍA PÚBLICA	HUNDIMIENTO VIA PUBLICA	SAN PABLO XALPA	SAN MARTIN XOCHINAHUAC	0	0

ANÁLISIS EN EL ATLAS DE RIESGOS DE LA CIUDAD DE MÉXICO- ZONIFICACIÓN GEOTÉCNICA

ZONA II. TRANSICIÓN. DEPÓSITOS PROFUNDOS SE ENCUENTRAN A 20 M DE PROFUNDIDAD, O MENOS, Y QUE ESTÁ CONSTITUIDA PREDOMINANTEMENTE POR ESTRATOS ARENOSOS Y LIMO ARENOSOS INTERCALADOS CON CAPAS DE ARCILLA LACUSTRE; EL ESPESOR DE ÉSTAS ES VARIABLE ENTRE DECENAS DE CENTÍMETROS Y POCOS METROS.



REUSE - Derrames	3	
REUSE - Explosiones	1	
REUSE - Incendios Urbanos	7	
REUSE - Plaga	No presenta	
REUSE - Accidentes	9	
REUSE - Actos de Sabotaje o Terrorismo	No presenta	
REUSE - Interrupción de servicios vitales y sistemas estratégicos	No presenta	
REUSE - Inundación	No presenta	
REUSE - Concentraciones Masivas de Población	1	