



COLONIA OBRERO POPULAR, 02840 CIUDAD DE MÉXICO

POBLACIÓN TOTAL 5,072

VIVIENDAS TOTALES 1,969

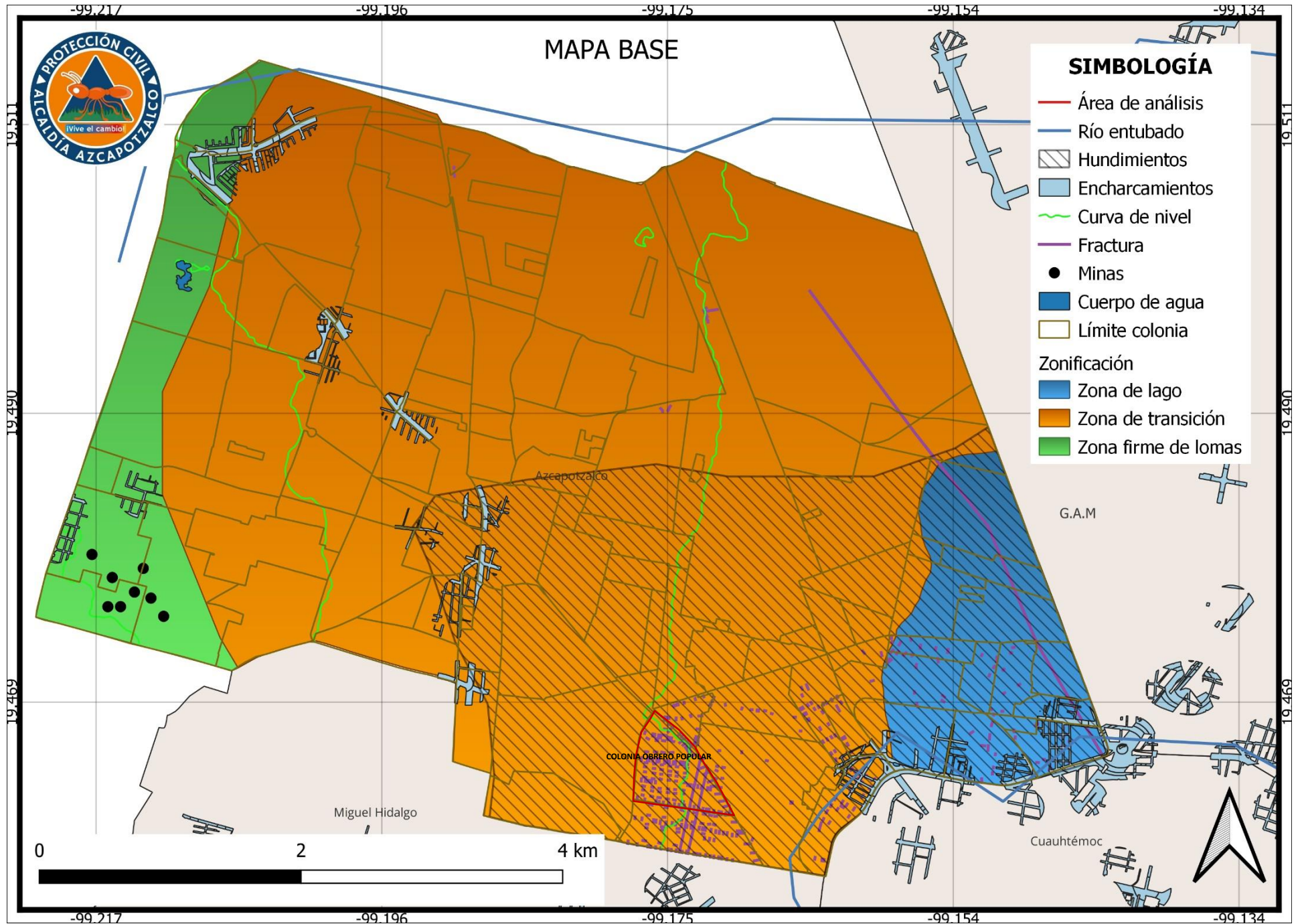
FUENTE: censo de población y vivienda 2020. INEGI



Para consultar información relacionada con
tu colonia Ingresa al siguiente QR



<https://azcapotzalco.cdmx.gob.mx/proteccion-civil/>





COLONIA OBRERO POPULAR

SIMBOLOGÍA

- Postes c5
- STE Trolebus - parada
- STE trolebus - ruta
- Rutas y ramales
- Límite colonia
- División manzana






MAPA INFRAESTRUCTURA



COLONIA OBRERO POPULAR

SIMBOLOGÍA

-  Incidentes urbanos 2023
-  Límite colonia
-  División manzana



MAPA REPORTES PROTECCIÓN CIVIL 2023

COLONIA OBRERO POPULAR – AZCAPOTZALCO CIUDAD DE MÉXICO

SISTEMAS EXPUESTOS	
INMUEBLE	NOMBRE DEL SERVICIO
ESCUELAS	PREESCOLAR ENRIQUE LAUBSCHER COLEGIO INSTITUTO COBRE DE MEXICO GYMBORE PRIMARIA DIURNA 124 MEXICO AMERICA LATINA
RELIGIÓN	PARROQUIA NUESTRA SEAORA DE GUADALUPE
ASISTENCIA SOCIAL	Orfanatos y otras residencias de asistencia social del sector privado
ESTACIÓN DE SERVICIO	ESTACION CLAVERIA
MERCADO	142 OBRERO POPULAR

RAMALES	STE TROLEBUS	
001 AZCAPOTZALCO – MANCHURIA RUTA 3 003 METRO NORMAL AZCAPOTZALCO POTRERO 001 PEÑON - RCA VICTOR CUITLAHUAC OD RUTA 115 RUTA 115 RAMAL 16 DEPORTIVO OCEANIA - PANTEON SAN ISIDRO POR LA NARANJA	LÍNEA 6 METRO EL ROSARIO - METRO CHAPULTEPEC	BEGONIAS CLAVERÍA PONIENTE 62 GLORIETA DE CAMARONES

AGENTES REGULADORES	
HOSPITALES	BOMBEROS
URGENCIAS MEDICAS UM 0.8 KM	CENTRAL DE BOMBEROS AZCAPOTZALCO – 2.5 KM

INCIDENTES URBANOS						
DESCRIPCIÓN	FECHA	CALLE Y NO	COLONIA	LESIONADOS	FALLECIDOS	UNIDAD DE APOYO
MOTOCICLISTA ACCIDENTADO	CALZADA CAMARONES	SECTOR NAVAL	13/01/2023	1	0	PC-AZC-317
CAIDA DE TRAILER EN SOCAVON	EJE 3 CAMARONES	OBRERO POPULAR	17/01/2023	0	0	PC-AZC-424
ACCIDENTE VEHICULAR	EJE 3 CAMARONES	SAN BERNABE	23/01/2023	1	0	PC-AZC-367

PIPC REGISTRADO-VIGENTE							
RIESGO	FECHA REGISTRO	VIGENCIA	ALIAS	CALLE	COLONIA	POB_FIJA	POB_FLOT
NO HAY REGISTROS EN 2023 EN LA COLONIA							

REVISIONES TECNICAS					
SOLICITUD	TIPO DE INMUEBLE	CALLE Y NO	COLONIA	FECHA DE REVISIÓN	ESTATUS
NO HAY REGISTROS EN 2023 EN LA COLONIA					

COLONIA OBRERO POPULAR – AZCAPOTZALCO CIUDAD DE MÉXICO

ANÁLISIS EN EL ATLAS DE RIESGOS DE LA CIUDAD DE MÉXICO- ZONIFICACIÓN GEOTÉCNICA

ZONA II. TRANSICIÓN. EN LA QUE LOS DEPÓSITOS PROFUNDOS SE ENCUENTRAN A 20 M DE PROFUNDIDAD, O MENOS, Y QUE ESTÁ CONSTITUIDA PREDOMINANTEMENTE POR ESTRATOS ARENOSOS Y LIMO ARENOSOS INTERCALADOS CON CAPAS DE ARCILLA LACUSTRE; EL ESPESOR DE ÉSTAS ES VARIABLE ENTRE DECENAS DE CENTÍMETROS Y POCOS METROS

